Information und Technik
Nordrhein-Westfalen
Geschäftsbereich Statistik

Kommunalprofil Welver

Kreis Soest, Regierungsbezirk Arnsberg, Gemeindetyp: Große Landgemeinde

Inhalt:

Fläche
Bevölkerung
Bevölkerungsvorausberechnung
Bevölkerungsbewegung
Bildung
Schwerbehinderte Menschen
Sozialversicherungpflichtig Beschäftige
Verarbeitendes Gewerbe
Investitionen im Verabeitenden Gewerbe
Bauhauptgewerbe
Gewerbean- und -abmeldungen
Umsatzsteuer
Einkommen
Wahlen

Weitere Kapitel sind in Vorbereitung.

Weitere Informationen finden Sie in unserer Landesdatenbank unter www.landesdatenbank.nrw.de

Zentrale Information und Beratung
Telefon: 0211 9449-2495/2525
E-Mail: statistik-info@it.nrw.de

www.it.nrw.de

Für die Klassifikation der Kommunen nach Gemeindetypen wird eine Gemeindereferenz des Bundesamtes für Bauwesen und Raumordnung mit nachfolgender Definition verwendet (Stand: 2009):

Gemeindetyp	Definition
Große Großstadt	Oberzentrum oder mögliches Oberzentrum mit 500 000 und mehr Einwohnern
Kleine Großstadt	Oberzentrum oder mögliches Oberzentrum mit 100 000 bis 500 000 Einwohnern
Große Mittelstadt	Ober- oder Mittelzentrum mit 50 000 und mehr Einwohnern
Kleine Mittelstadt	Ober- oder Mittelzentrum mit unter 50 000 Einwohnern
Kleinstadt	Kleinstadt, meist Zentrum geringerer Stufe
Große Landgemeinde	Landgemeinde mit 7 500 und mehr Einwohnern
Kleine Landgemeinde	Landgemeinde unter 7 500 Einwohnern

Dem Gemeindetyp „Große Landgemeinde“ sind folgende Kommunen zugeordnet:

Altenbeken
Altenberge
Anröchte
Ascheberg
Bad Lippspringe, Stadt
Bad Münstereifel, Stadt
Bad Sassendorf
Bad Wünnenberg, Stadt
Balve, Stadt
Bedburg-Hau
Bestwig
Billerbeck, Stadt
Blankenheim
Borchen
Borgentreich, Stadt
Borgholzhausen, Stadt
Breckerfeld, Stadt
Burbach
Dörentrup
Drensteinfurt, Stadt
Drolshagen, Stadt
Ennigerloh, Stadt
Erwitte, Stadt
Eslohe (Sauerland)
Everswinkel
Extertal
Finnentrop
Gescher, Stadt
Harsewinkel, Stadt
Havixbeck
Heek
Heiden
Hellenthal
Herzebrock-Clarholz
Hilchenbach, Stadt
Hille
Hopsten
Hörstel, Stadt
Hövelhof
Hünxe
Hürtgenwald
Isselburg, Stadt
Issum
Kalkar, Stadt
Kall
Kalletal
Kerken
Kierspe, Stadt
Kirchhundem
Kranenburg
Langenberg
Lichtenau, Stadt
Lienen
Lindlar
Lippetal
Lügde, Stadt
Medebach, Stadt
Merzenich
Möhnesee
Morsbach
Netphen, Stadt
Nettersheim
Nideggen, Stadt
Niederzier
Nordkirchen
Nordwalde
Nörvenich
Nottuln
Olsberg, Stadt
Ostbevern
Raesfeld
Rahden, Stadt
Recke
Rees, Stadt
Reichshof
Reken
Rhede, Stadt
Roetgen
Rommerskirchen
Rosendahl
Ruppichteroth
Rüthen, Stadt
Salzkotten, Stadt
Sassenberg, Stadt
Schermbeck
Schieder-Schwalenberg, Stadt
Schlangen
Schöppingen
Senden
Sendenhorst, Stadt
Simmerath
Sonsbeck
Stemwede
Südlohn
Swisttal
Tecklenburg, Stadt
Telgte, Stadt
Titz
Uedem
Velen
Versmold, Stadt
Vettweiß
Wachtendonk
Wadersloh
Weeze
Welver
Westerkappeln
Wettringen
Willebadessen, Stadt
Windeck
Zülpich, Stadt

Fläche am 31.12.2011 nach Nutzungsarten

Nutzungsart	Betrachtungsgebiet		Alle Gemeinden des			
			Kreises	Reg.-Bez.	Landes	gleichen Typs
	ha	%				
Fläche insgesamt	**8 560**	**100**	**100**	**100**	**100**	**100**
Siedlungs- und Verkehrsfläche	**1 024**	**12,0**	**15,1**	**20,2**	**22,6**	**12,5**
Gebäude- und Freifläche, Betriebsfläche	530	6,2	8,6	11,9	13,3	6,4
Erholungsfläche, Friedhofsfläche	46	0,5	1,1	1,5	2,1	0,9
Verkehrsfläche	448	5,2	5,5	6,9	7,1	5,2
Freifläche außerhalb der Siedlungs- und Verkehrsfläche	**7 536**	**88,0**	**84,9**	**79,8**	**77,4**	**87,5**
Landwirtschaftsfläche	6 722	78,5	62,3	35,9	48,8	57,3
Waldfläche	662	7,7	19,9	42,1	25,7	27,6
Wasserfläche	149	1,7	1,9	1,4	2,0	1,7
Moor, Heide, Unland	2	0	0,3	0,2	0,4	0,4
Abbauland	0	0	0,3	0,2	0,5	0,4
Flächen anderer Nutzung	1	0	0,1	0,1	0,1	0,1

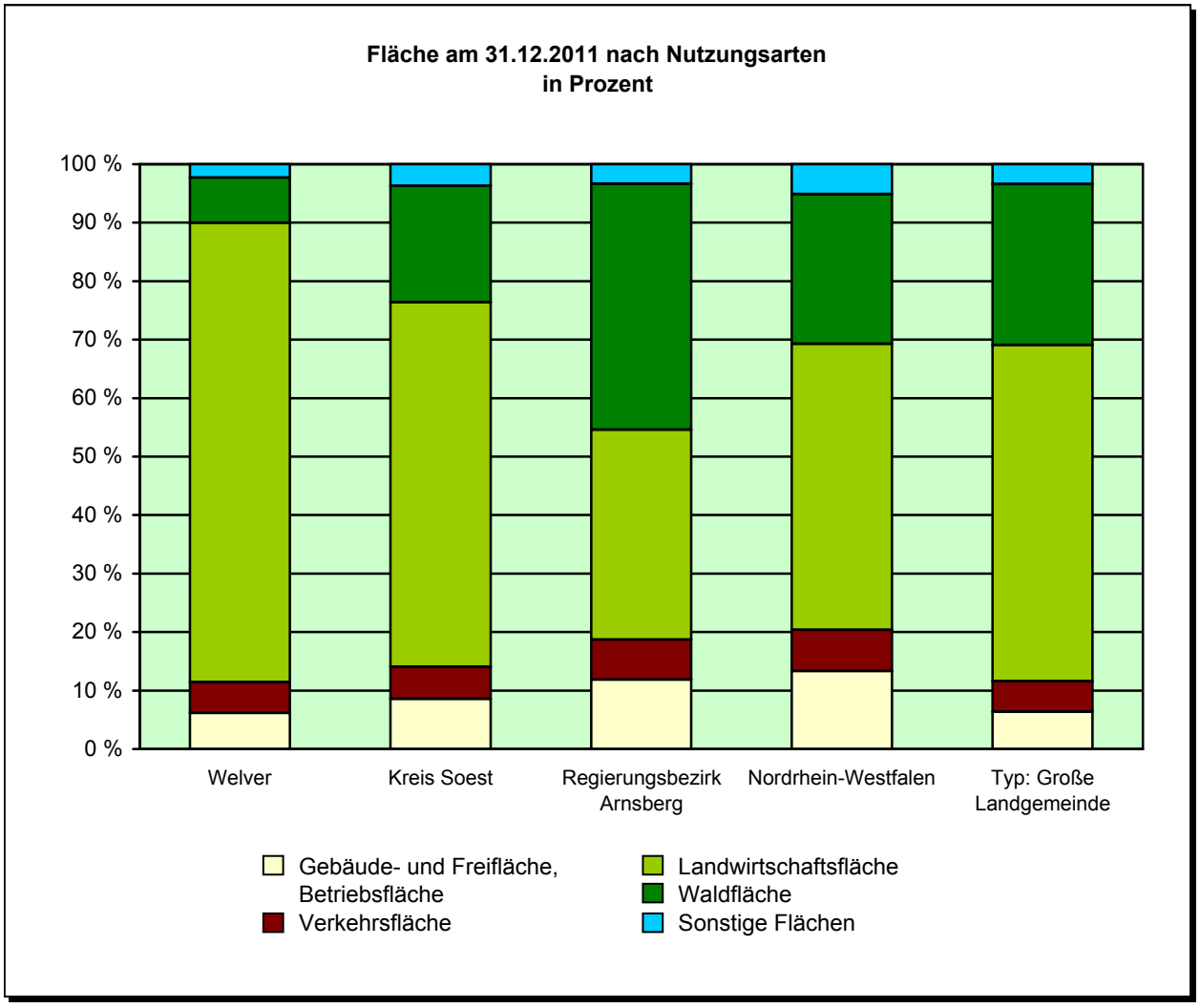

Fläche nach Nutzungsarten 2000 – 2011

Nutzungsart	2000	2004		2008		2011	
	ha		2000=100	ha	2000=100	ha	2000=100
Fläche insgesamt	**8 560**	**8 560**	**100,0**	**8 584**	**100,3**	**8 560**	**100,0**
Siedlungs- und Verkehrsfläche	**969**	**982**	**101,3**	**989**	**102,1**	**1 024**	**105,7**
Gebäude- und Freifläche, Betriebsfläche	513	524	102,2	529	103,2	530	103,3
Erholungsfläche, Friedhofsfläche	26	26	101,5	29	110,8	46	175,7
Verkehrsfläche	430	431	100,3	431	100,3	448	104,3
Freifläche außerhalb der Siedlungs- und Verkehrsfläche	**7 591**	**7 578**	**99,8**	**7 595**	**100,1**	**7 536**	**99,3**
Landwirtschaftsfläche	6 772	6 760	99,8	6 773	100,0	6 722	99,3
Waldfläche	656	656	100,0	659	100,4	662	100,9
Sonstige Flächen	162	162	99,9	163	100,3	152	93,6

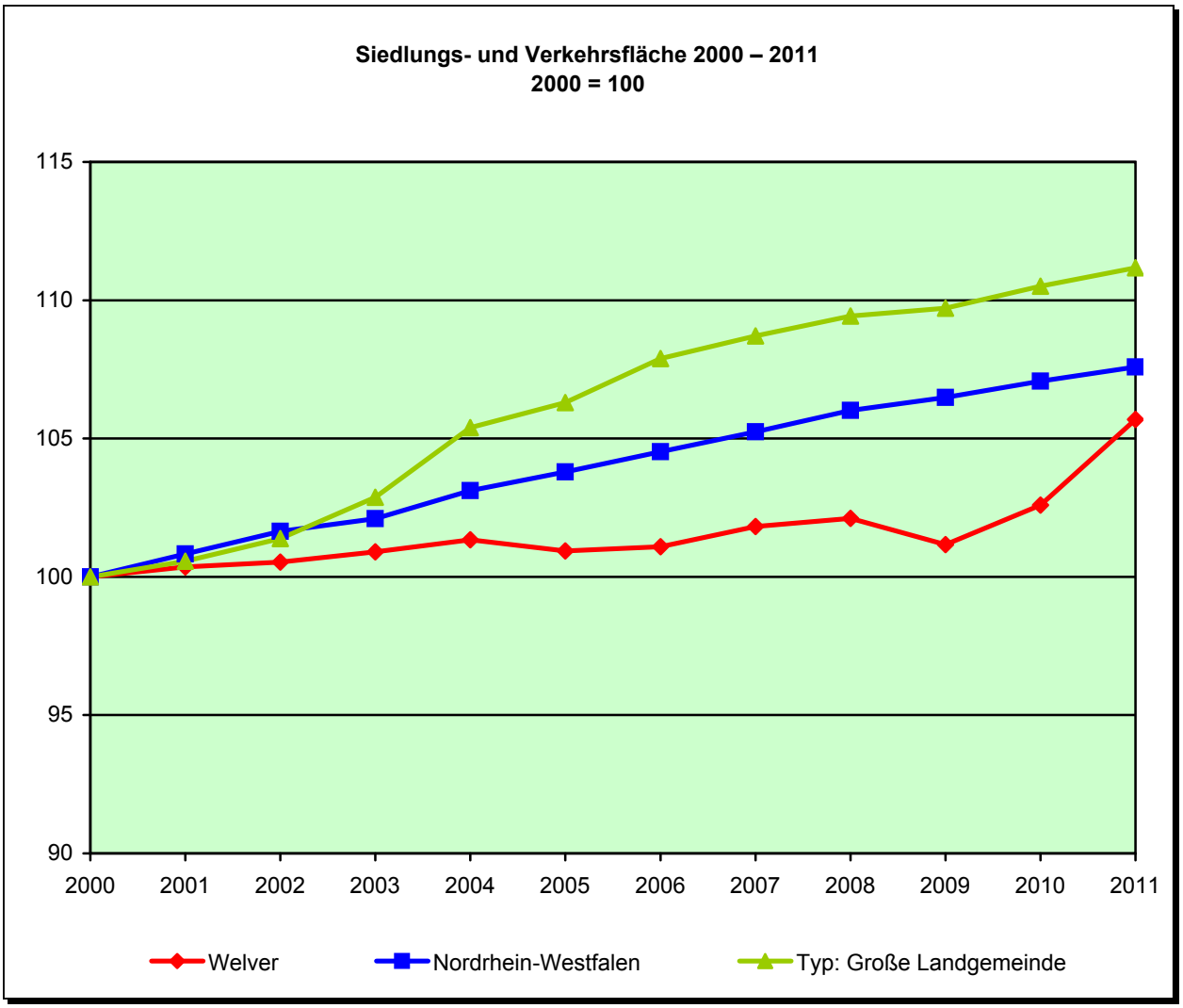

Bevölkerungs- sowie Siedlungs- und Verkehrsdichte am 31.12.2011

Einwohner je km²	Betrachtungs-gebiet	Alle Gemeinden des			
		Kreises	Reg.-Bez.	Landes	gleichen Typs
Bevölkerungsdichte insgesamt	**143,7**	**228,7**	**455,3**	**523,3**	**147,1**
Siedlungs- und Verkehrsdichte[1)]	1 201,9	1 512,0	2 253,5	2 320,4	1 176,8

1) Bevölkerungsdichte bezogen auf die besiedelte Fläche (Siedlungs- und Verkehrsfläche)

Bevölkerungsstand 31.12.1981 – 31.12.2011

Bevölkerungsgruppe	1981	1986	1991	1996	2001	2006	2011
Bevölkerung insgesamt	**10 389**	**10 436**	**10 941**	**11 899**	**12 848**	**12 771**	**12 304**
Weiblich	5 361	5 409	5 590	6 054	6 569	6 468	6 220
Nichtdeutsche[1)]	180	219	319	308	373	336	339

1) Die Gliederung „deutsch/nichtdeutsch“ ist durch die Reform des Staatsangehörigkeitsrechts vom Juli 1999 ab dem Berichtsjahr 2000 beeinflusst; bis einschließlich 1986 geschätzte Werte.

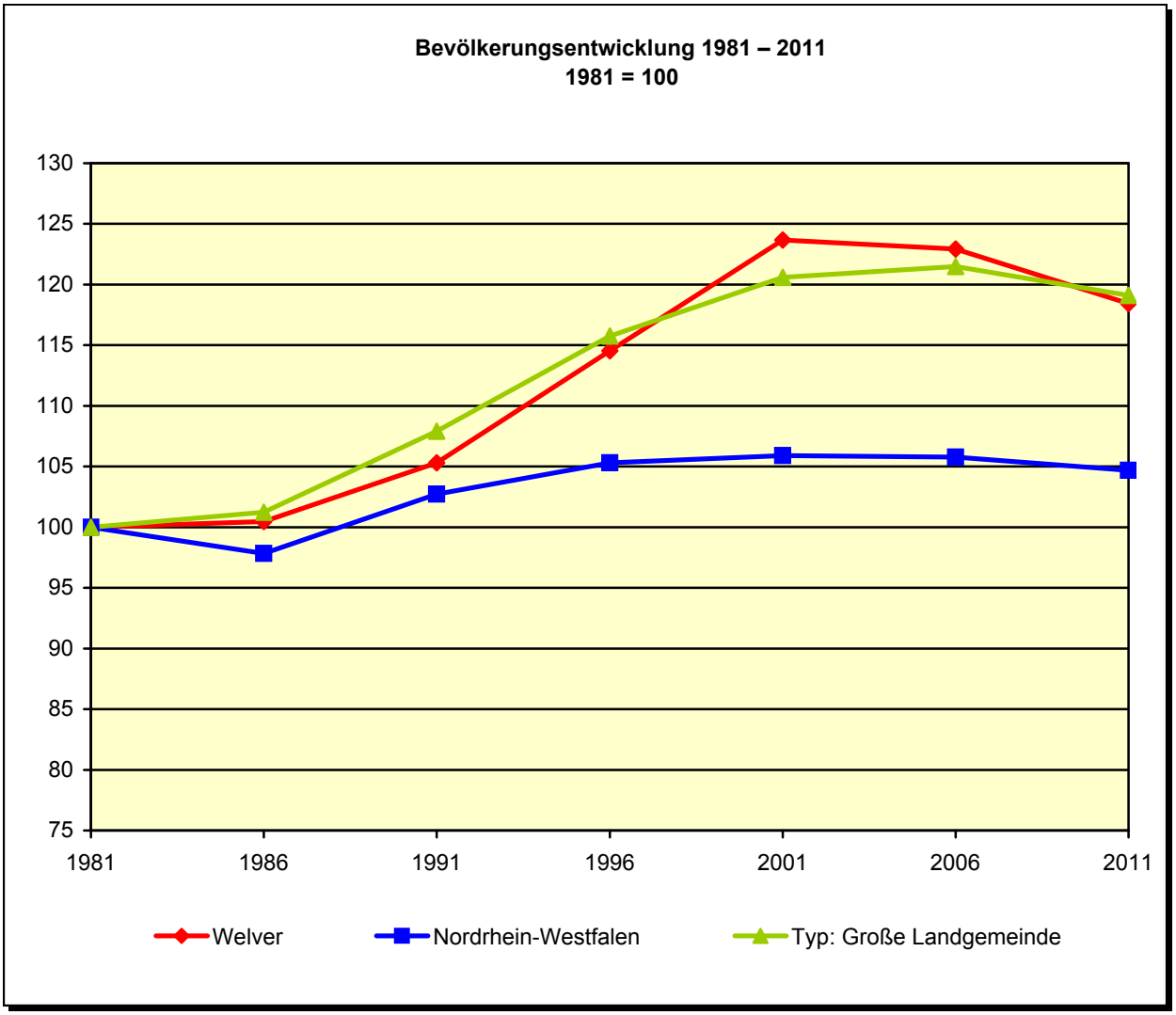

Bevölkerungsstand und -bewegung 2005 – 2011

Merkmal a = Insgesamt b = Nichtdeutsche[1)] c = je 1 000 Einwohner		2005	2006	2007	2008	2009	2010	2011
Bevölkerung am 31.12.	**a**	**12 884**	**12 771**	**12 663**	**12 540**	**12 490**	**12 419**	**12 304**
	b	**361**	**336**	**343**	**337**	**349**	**356**	**339**
Lebendgeborene	a	91	107	99	90	82	81	90
	b	1	1	1	2	–	2	–
Gestorbene	a	121	126	129	119	121	126	145
	b	–	1	3	–	1	1	2
Überschuss der Geborenen (+)	a	– 30	– 19	– 30	– 29	– 39	– 45	– 55
bzw. Gestorbenen (–)	b	+ 1	–	– 2	+ 2	– 1	+ 1	– 2
Zugezogene	a	547	480	605	571	588	544	522
	b	52	34	48	50	48	64	45
Fortgezogene	a	590	574	683	665	600	571	582
	b	45	56	35	48	29	56	60
Überschuss der Zu- (+)	a	– 43	– 94	– 78	– 94	– 12	– 27	– 60
bzw. Fortgezogenen (–)	b	+ 7	– 22	+ 13	+ 2	+ 19	+ 8	– 15
Gesamtsaldo[2)]	**a**	**– 73**	**– 113**	**– 108**	**– 123**	**– 50**	**– 71**	**– 115**
	b	**+ 6**	**– 25**	**+ 7**	**– 6**	**+ 12**	**+ 7**	**– 17**
	c	**– 5,7**	**– 8,8**	**– 8,5**	**– 9,8**	**– 4,0**	**– 5,7**	**– 9,3**

1) Die Gliederung „deutsch/nichtdeutsch“ ist durch die Reform des Staatsangehörigkeitsrechts vom Juli 1999 ab dem Berichtsjahr 2000 beeinflusst. – 2) einschließlich Bestandskorrekturen aufgrund nachträglich berichtigter Meldefälle und einschließlich der Fälle eines Wechsels zur deutschen Staatsangehörigkeit

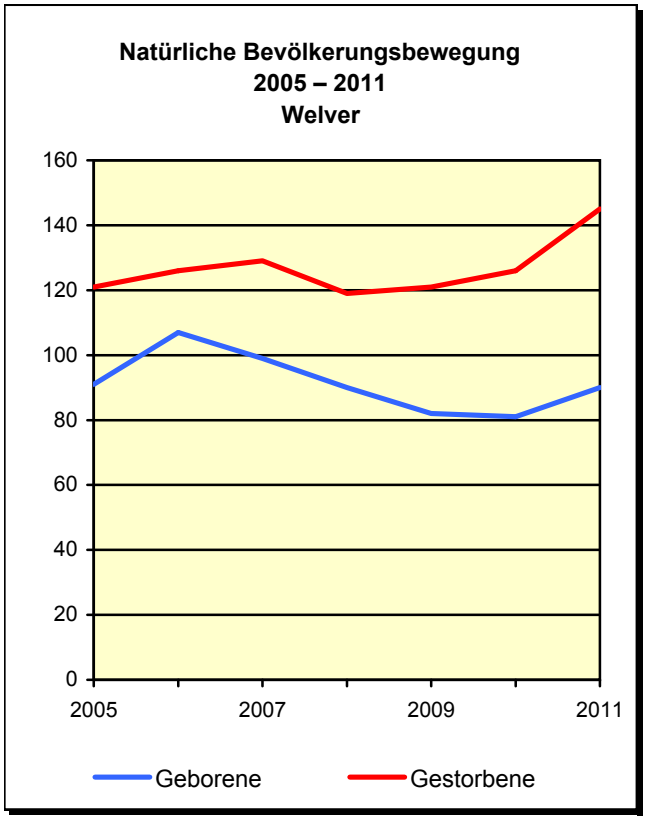

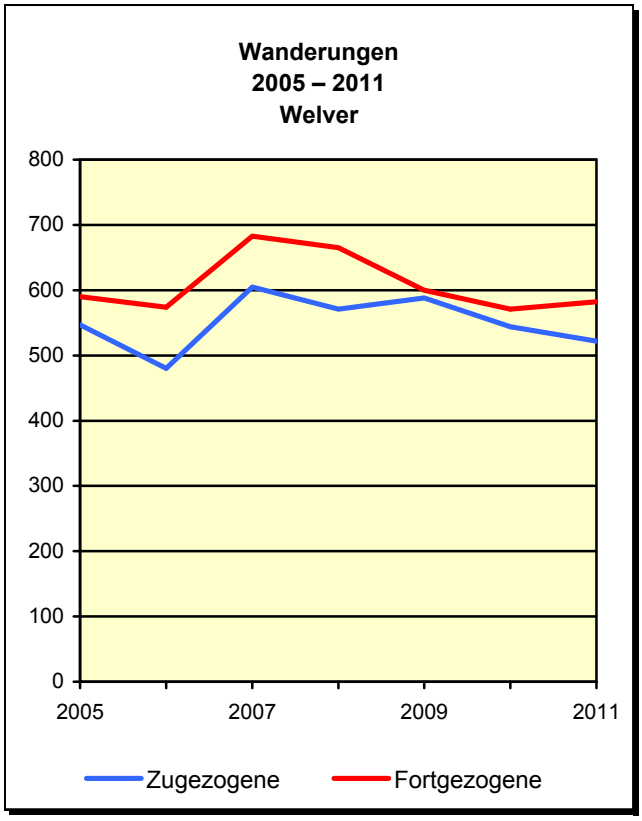

Durchschnittliche Bevölkerungsbewegung je 1 000 Einwohner 2007 – 2011

Merkmal a = Insgesamt b = Nichtdeutsche[1)]		Betrachtungsgebiet	Alle Gemeinden des Kreises	Reg.-Bez.	Landes	gleichen Typs
Lebendgeborene	a	7,1	8,1	7,8	8,2	7,9
	b	0,1	0,3	0,4	0,5	0,2
Gestorbene	a	10,3	10,7	11,3	10,6	9,9
	b	0,1	0,2	0,3	0,3	0,2
Überschuss der Geborenen (+)	a	– 3,2	– 2,6	– 3,5	– 2,3	– 2,0
bzw. Gestorbenen (–)	b	– 0,0	+ 0,0	+ 0,1	+ 0,2	+ 0,0
Zugezogene	a	45,3	44,5	39,9	45,7	47,8
	b	4,1	8,2	10,9	12,3	10,2
Fortgezogene	a	49,7	44,5	41,7	45,4	49,7
	b	3,7	7,2	10,0	10,9	9,2
Überschuss der Zu- (+)	a	– 4,3	– 0,1	– 1,7	+ 0,3	– 1,9
bzw. Fortgezogenen (–)	b	+ 0,4	+ 1,0	+ 1,0	+ 1,4	+ 1,0
Gesamtsaldo[2)]	**a**	**– 7,5**	**– 2,7**	**– 5,3**	**– 2,1**	**– 4,0**
	b	**–**	**+ 0,2**	**– 0,4**	**– 0,1**	**+ 0,4**

1) Die Gliederung „deutsch/nichtdeutsch“ ist durch die Reform des Staatsangehörigkeitsrechts vom Juli 1999 ab dem Berichtsjahr 2000 beeinflusst. – 2) einschließlich Bestandskorrekturen aufgrund nachträglich berichtigter Meldefälle und einschließlich der Fälle eines Wechsels zur deutschen Staatsangehörigkeit

Bevölkerungsstruktur am 31.12.2011 nach Altersgruppen

Altersgruppe Weiblich/Nichtdeutsch	Betrachtungsgebiet		Alle Gemeinden des Kreises	Reg.-Bez.	Landes	gleichen Typs
	Anzahl	%				
Bevölkerung insgesamt	**12 304**	**100**	**100**	**100**	**100**	**100**
davon im Alter von ... Jahren						
unter 6	573	4,7	5,0	4,7	5,0	5,0
6 bis unter 18	1 736	14,1	12,8	11,7	11,8	13,7
18 bis unter 25	981	8,0	8,2	8,5	8,4	8,4
25 bis unter 30	544	4,4	5,3	5,8	5,9	5,0
30 bis unter 40	1 190	9,7	11,2	11,3	11,6	10,8
40 bis unter 50	2 237	18,2	16,8	16,3	16,5	17,3
50 bis unter 60	1 897	15,4	14,9	14,7	14,5	15,1
60 bis unter 65	712	5,8	5,8	6,0	5,8	5,8
65 und mehr	2 434	19,8	20,0	21,0	20,3	19,0
18 bis unter 65	7 561	61,5	62,2	62,6	62,8	62,3
Weiblich	6 220	50,6	50,8	50,9	51,1	50,2
Nichtdeutsche[1)]	339	2,8	7,2	11,0	10,7	5,4

1) Die Gliederung „deutsch/nichtdeutsch“ ist durch die Reform des Staatsangehörigkeitsrechts vom Juli 1999 ab dem Berichtsjahr 2000 beeinflusst.

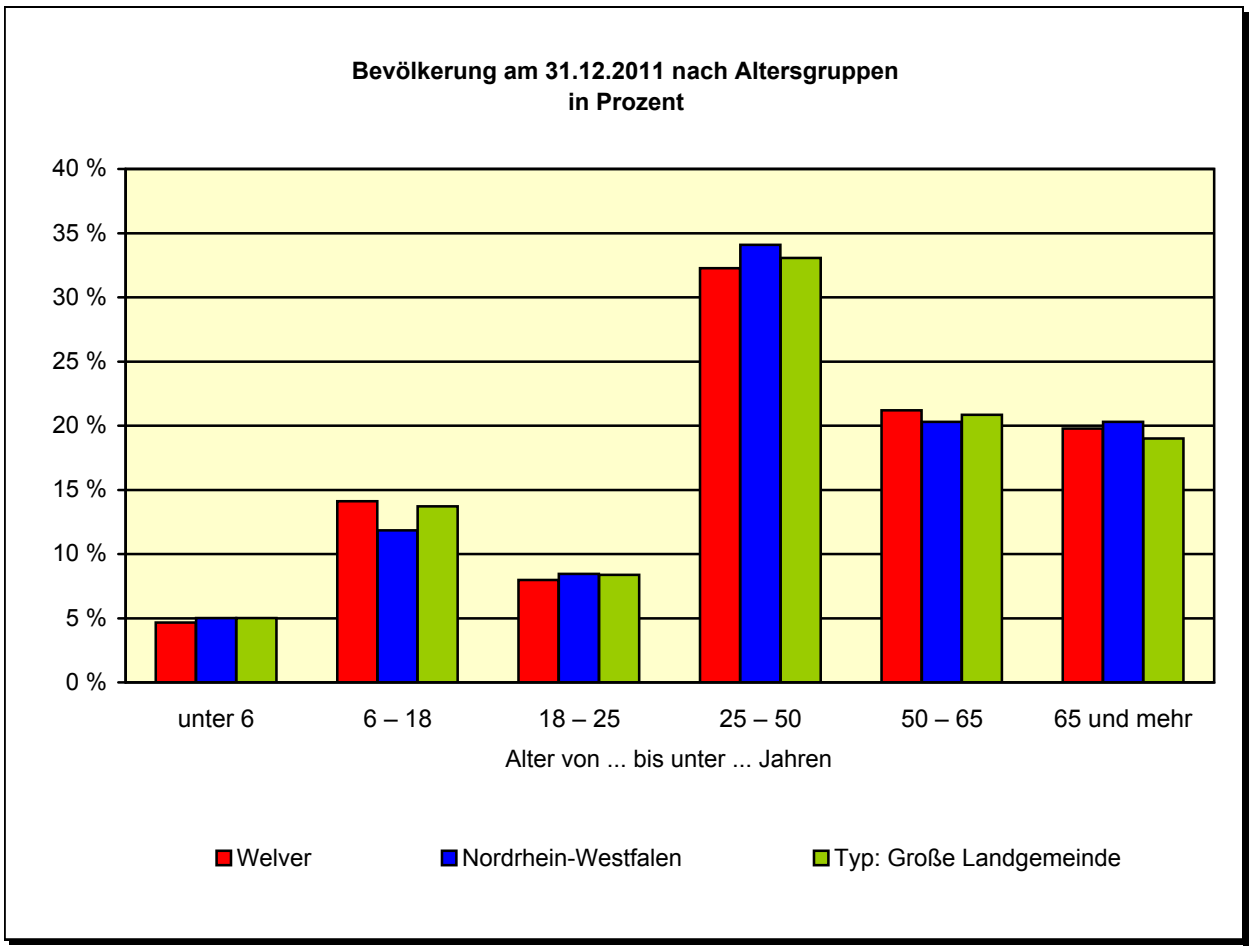
Bevölkerung am 31.12.2011 nach Altersgruppen
in Prozent
40 %
35 %
30 %
25 %
20 %
15 %
10 %
5 %
0 %
unter 6
6 – 18
18 – 25
25 – 50
50 – 65
65 und mehr
Alter von ... bis unter ... Jahren
Welver
Nordrhein-Westfalen
Typ: Große Landgemeinde

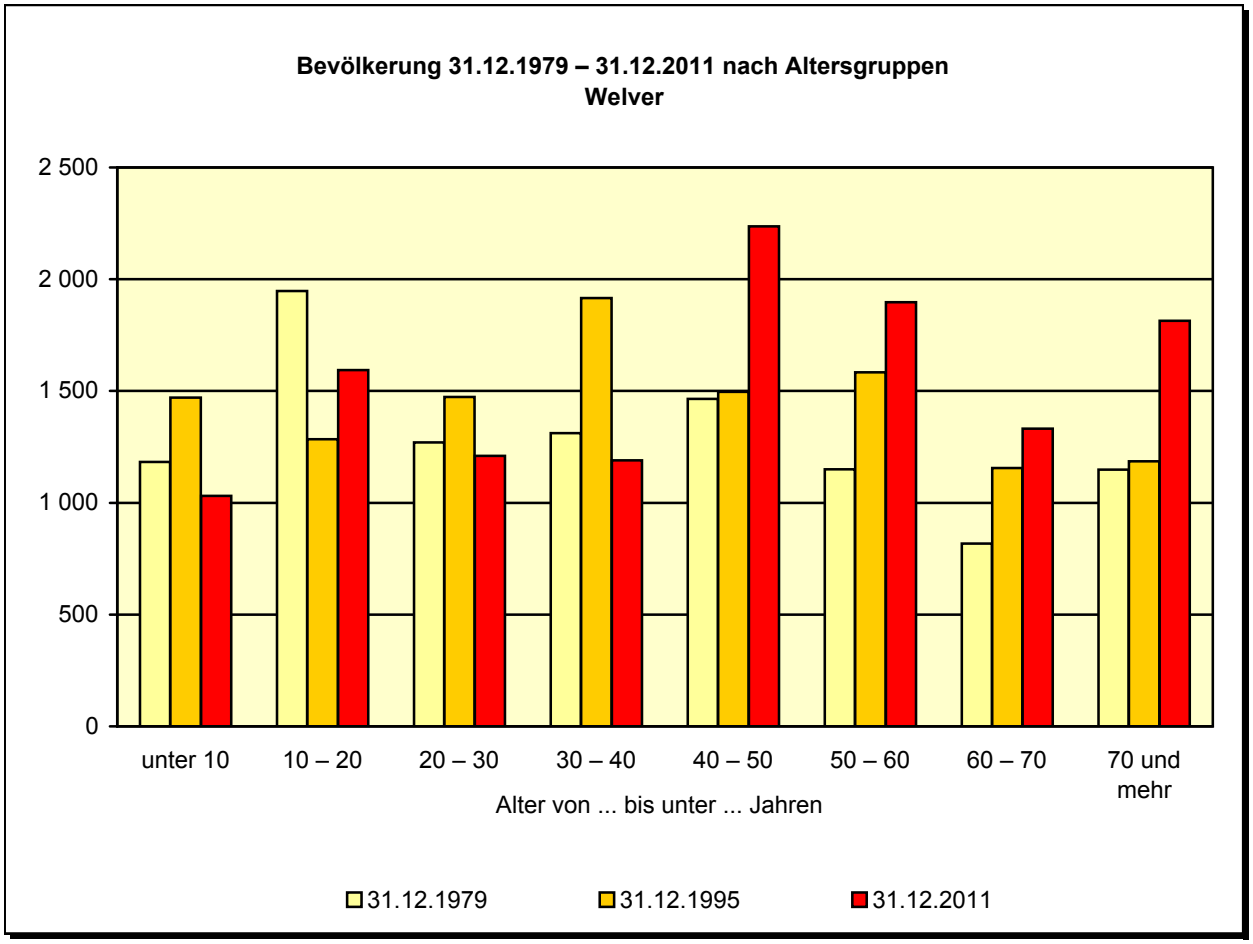
Bevölkerung 31.12.1979 – 31.12.2011 nach Altersgruppen
Welver
2 500
2 000
1 500
1 000
500
0
unter 10
10 – 20
20 – 30
30 – 40
40 – 50
50 – 60
60 – 70
70 und mehr
Alter von ... bis unter ... Jahren
31.12.1979
31.12.1995
31.12.2011

Gemeindemodellrechnung*) 1.1.2008 – 1.1.2030 nach Altersgruppen und Gechlecht

Altersgruppe / Geschlecht	Welver					Nordrhein-Westfalen	
	1.1.2008	1.1.2020		1.1.2030		1.1.2020	1.1.2030
	Anzahl		2008=100	Anzahl	2008=100	2008=100	
Bevölkerung insgesamt	**12 660**	**11 980**	**94,6**	**11 350**	**89,7**	**98,2**	**96,3**
davon im Alter von ... Jahren							
unter 6	660	560	84,8	520	78,8	95,9	91,4
6 bis unter 18	1 990	1 170	58,8	1 060	53,3	79,5	78,2
18 bis unter 25	990	960	97,0	540	54,5	91,0	75,4
25 bis unter 30	520	700	134,6	440	84,6	106,9	88,6
30 bis unter 40	1 510	1 230	81,5	1 410	93,4	94,5	93,7
40 bis unter 50	2 300	1 320	57,4	1 250	54,3	70,8	73,1
50 bis unter 60	1 720	2 310	134,3	1 310	76,2	124,1	88,0
60 bis unter 65	610	940	154,1	1 110	182,0	136,4	155,5
65 und mehr	2 360	2 820	119,5	3 710	157,2	109,7	131,7
18 bis unter 65	7 650	7 460	97,5	6 060	79,2	98,5	89,1
Männlich	6 280	6 140	97,8	5 990	95,4	98,3	96,4
Weiblich	6 390	5 840	91,4	5 360	83,9	98,1	96,2

*) Modellrechnung zur zukünftigen Bevölkerungsentwicklung für kreisangehörige Gemeinden - Die absoluten Werte wurden aus methodischen Gründen auf die 10-er Stelle gerundet.

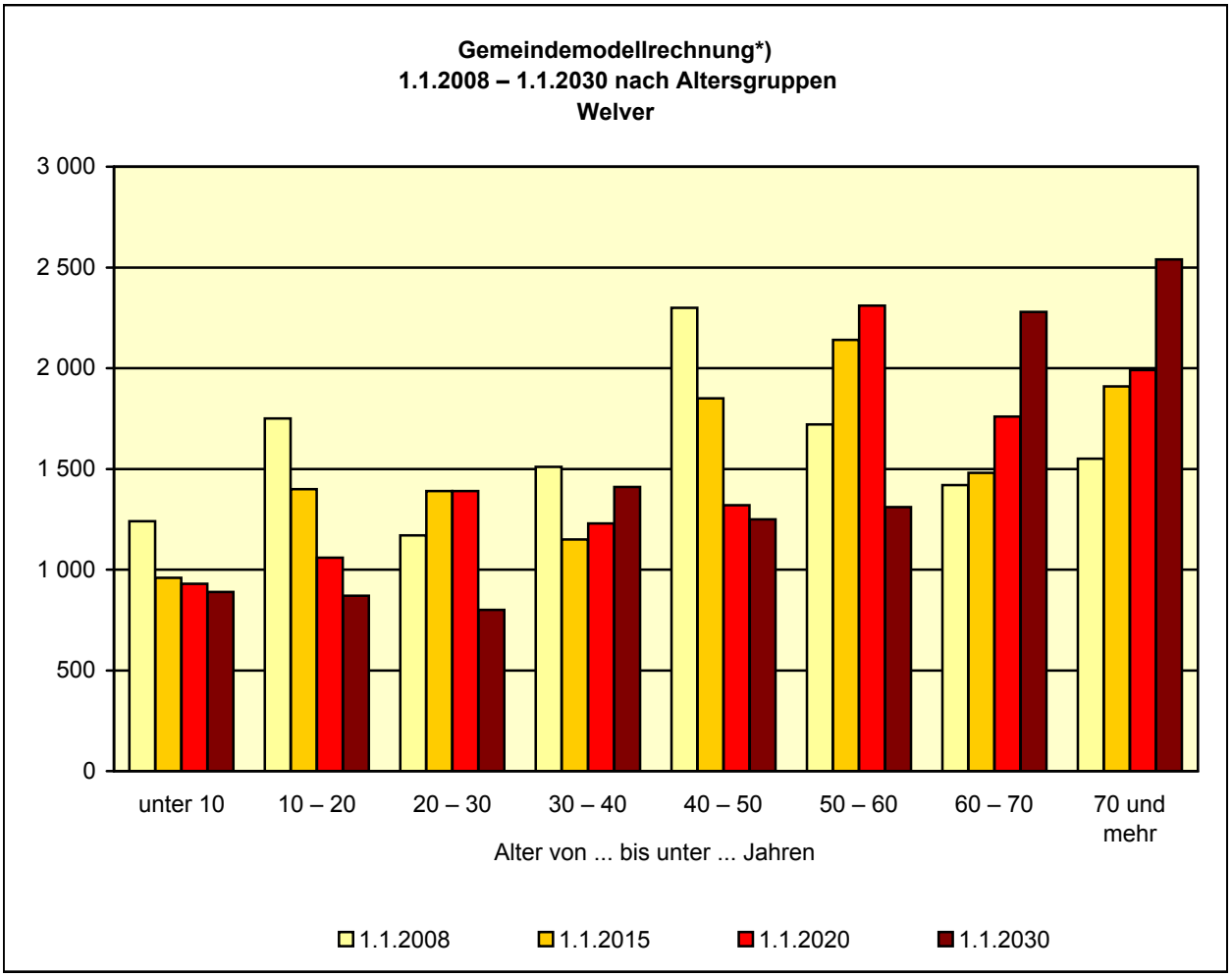

*) Modellrechnung zur zukünftigen Bevölkerungsentwicklung für kreisangehörige Gemeinden - Die absoluten Werte wurden aus methodischen Gründen auf die 10-er Stelle gerundet.

Wanderungen über die Gemeindegrenzen im Durchschnitt der Jahre 2007 – 2011

Zu- bzw. Fortgezogene	Betrachtungsgebiet		Alle Gemeinden des			
			Kreises	Reg.-Bez.	Landes	gleichen Typs
	Anzahl	%				
Zugezogene insgesamt	**566**	**100**	**100**	**100**	**100**	**100**
davon im Alter von ... Jahren						
unter 18	106	18,8	16,2	14,7	14,2	16,9
18 bis unter 25	86	15,2	19,2	21,9	21,1	17,4
25 bis unter 30	74	13,1	15,5	17,3	17,8	15,3
30 bis unter 50	197	34,8	32,1	32,2	33,4	33,7
50 bis unter 65	60	10,5	9,5	8,4	8,3	9,7
65 und mehr	43	7,6	7,5	5,5	5,2	7,1
18 bis unter 65	417	73,7	76,3	79,8	80,6	76,0
Nichtdeutsche	51	9,0	18,4	27,3	26,9	21,3
Fortgezogene insgesamt	**620**	**100**	**100**	**100**	**100**	**100**
davon im Alter von ... Jahren						
unter 18	107	17,3	14,9	14,0	13,7	15,4
18 bis unter 25	141	22,8	23,5	20,8	19,9	23,0
25 bis unter 30	90	14,6	16,3	17,4	17,5	15,9
30 bis unter 50	185	29,9	30,7	32,5	34,0	30,8
50 bis unter 65	59	9,5	8,6	8,9	8,9	9,1
65 und mehr	37	6,0	6,0	6,4	6,0	5,8
18 bis unter 65	476	76,7	79,1	79,6	80,3	78,8
Nichtdeutsche	46	7,4	16,2	23,9	24,0	18,5

Überschuss der Zu- (+) bzw. Fortgezogenen (–) über die Gemeindegrenzen je 1 000 Einwohner im Durchschnitt der Jahre 2007 – 2011 nach Altersgruppen

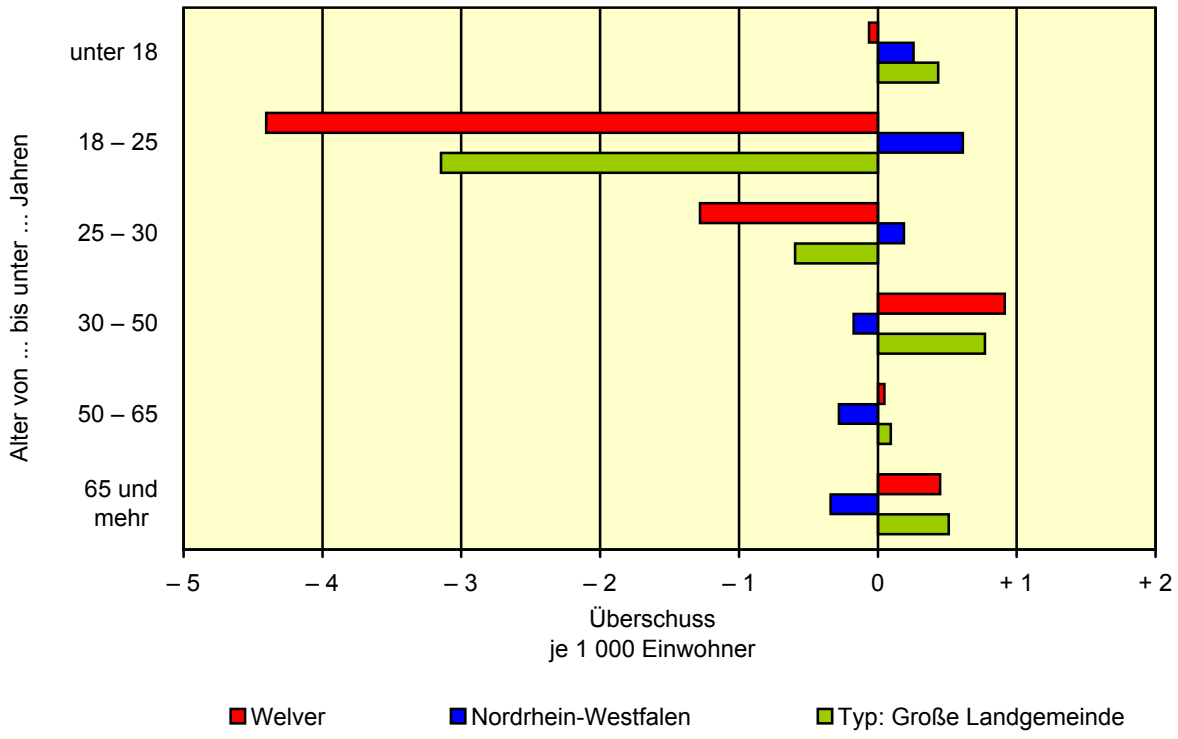

Größte Zuwanderungsströme 2009

Rang Nr.	Zuzüge von	Zugezogene				Überschuss der Zu- (+) bzw. Fort-gezogenen (–)
		insgesamt	je 1 000 Einwohner der Quellgemeinde	18 bis unter 65 Jahre alt	Nicht-deutsche	
1	Hamm, krfr. Stadt	137	0,8	102	3	+ 56
2	Soest, Stadt	103	2,1	82	2	– 12
3	Werl, Stadt	59	1,9	45	6	– 10
4	Lippetal	24	2,0	19	–	+ 1
5	Ense	12	0,9	7	1	+ 3
6	Dortmund, krfr. Stadt	11	0	7	–	– 4
7	Bad Sassendorf	10	0,9	8	1	– 14
8	Bönen	10	0,5	5	–	+ 10
9	Hemer, Stadt	10	0,3	8	6	+ 10
10	Ahlen, Stadt	8	0,1	8	–	+ 3
11	Wickede (Ruhr)	7	0,6	6	–	+ 3
12	Unna, Stadt	7	0,1	5	1	+ 2
13	Anröchte	5	0,5	2	–	+ 2
14	Möhnesee	5	0,4	5	–	+ 4
15	Bergkamen, Stadt	5	0,1	3	–	+ 5
16	Essen, krfr. Stadt	5	0	4	–	+ 3
17	Wetter (Ruhr), Stadt	4	0,1	4	–	+ 4
18	Olsberg, Stadt	3	0,2	2	–	+ 2
19	Übach-Palenberg, Stadt	3	0,1	1	–	+ 3
20	Coesfeld, Stadt	3	0,1	–	–	+ 3
21	Selm, Stadt	3	0,1	1	–	+ 3
22	Hagen, krfr. Stadt	3	0	3	1	+ 2
23	Recklinghausen, Stadt	3	0	1	–	+ 2
24	Detmold, Stadt	3	0	1	–	+ 2
25	Arnsberg, Stadt	3	0	3	–	– 5
26	Lüdenscheid, Stadt	3	0	1	–	+ 3
27	Lippstadt, Stadt	3	0	2	–	– 6
28	Lünen, Stadt	3	0	3	–	+ 2
29	Morsbach	2	0,2	2	–	+ 2
30	Sendenhorst, Stadt	2	0,2	1	–	–

Größte positive Wanderungssalden 2009

Rang Nr.	Zuzüge von	Wanderungssaldo (der)				Zugezogene insgesamt
		insgesamt	je 1 000 Einwohner der Quellgemeinde	18- bis unter 65-Jährigen	Nicht-deutschen	
1	Hamm, krfr. Stadt	+ 56	+ 0,3	+ 39	–	137
2	Bönen	+ 10	+ 0,5	+ 5	–	10
3	Hemer, Stadt	+ 10	+ 0,3	+ 8	+ 6	10
4	Bergkamen, Stadt	+ 5	+ 0,1	+ 3	–	5
5	Möhnesee	+ 4	+ 0,3	+ 4	–	5
6	Wetter (Ruhr), Stadt	+ 4	+ 0,1	+ 4	–	4
7	Ense	+ 3	+ 0,2	–	+ 1	12
8	Wickede (Ruhr)	+ 3	+ 0,2	+ 4	–	7
9	Übach-Palenberg, Stadt	+ 3	+ 0,1	+ 1	–	3
10	Coesfeld, Stadt	+ 3	+ 0,1	–	–	3
11	Ahlen, Stadt	+ 3	+ 0,1	+ 5	–	8
12	Selm, Stadt	+ 3	+ 0,1	+ 1	–	3
13	Essen, krfr. Stadt	+ 3	+ 0	+ 2	–	5
14	Lüdenscheid, Stadt	+ 3	+ 0	+ 1	–	3
15	Morsbach	+ 2	+ 0,2	+ 2	–	2

Größte Fortwanderungsströme 2009

Rang Nr.	Fortzüge nach	Fortgezogene				Überschuss der Zu- (+) bzw. Fort-gezogenen (–)
		insgesamt	je 1 000 Einwohner der Zielgemeinde	18 bis unter 65 Jahre alt	Nicht-deutsche	
1	Soest, Stadt	115	2,4	90	5	– 12
2	Hamm, krfr. Stadt	81	0,4	63	3	+ 56
3	Werl, Stadt	69	2,2	47	3	– 10
4	Bad Sassendorf	24	2,1	17	–	– 14
5	Lippetal	23	1,9	18	–	+ 1
6	Dortmund, krfr. Stadt	15	0	13	–	– 4
7	Meschede, Stadt	11	0,4	5	–	– 9
8	Ense	9	0,7	7	–	+ 3
9	Lippstadt, Stadt	9	0,1	5	–	– 6
10	Münster, krfr. Stadt	9	0	7	–	– 8
11	Arnsberg, Stadt	8	0,1	7	1	– 5
12	Wuppertal, krfr. Stadt	7	0	4	–	– 7
13	Ennigerloh, Stadt	6	0,3	2	–	– 4
14	Köln, krfr. Stadt	6	0	5	1	– 5
15	Dülmen, Stadt	5	0,1	2	1	– 5
16	Ahlen, Stadt	5	0,1	3	–	+ 3
17	Beckum, Stadt	5	0,1	3	–	– 4
18	Unna, Stadt	5	0,1	4	–	+ 2
19	Bochum, krfr. Stadt	5	0	5	1	– 5
20	Marienheide	4	0,3	2	–	– 4
21	Wickede (Ruhr)	4	0,3	2	–	+ 3
22	Oelde, Stadt	4	0,1	3	–	– 4
23	Bielefeld, krfr. Stadt	4	0	4	–	– 4
24	Aachen, Stadt	4	0	4	–	– 4
25	Anröchte	3	0,3	3	–	+ 2
26	Erwitte, Stadt	3	0,2	3	–	– 1
27	Emsdetten, Stadt	3	0,1	2	–	– 2
28	Kamen, Stadt	3	0,1	3	–	– 3
29	Düsseldorf, krfr. Stadt	3	0	3	1	– 2
30	Iserlohn, Stadt	3	0	3	–	– 3

Größte negative Wanderungssalden 2009

Rang Nr.	Fortzüge nach	Wanderungssaldo (der)				Fortgezogene insgesamt
		insgesamt	je 1 000 Einwohner der Zielgemeinde	18- bis unter 65-Jährigen	Nicht-deutschen	
1	Bad Sassendorf	– 14	– 1,2	– 9	+ 1	24
2	Soest, Stadt	– 12	– 0,2	– 8	– 3	115
3	Werl, Stadt	– 10	– 0,3	– 2	+ 3	69
4	Meschede, Stadt	– 9	– 0,3	– 3	–	11
5	Münster, krfr. Stadt	– 8	– 0	– 6	–	9
6	Wuppertal, krfr. Stadt	– 7	– 0	– 4	–	7
7	Lippstadt, Stadt	– 6	– 0,1	– 3	–	9
8	Dülmen, Stadt	– 5	– 0,1	– 2	– 1	5
9	Arnsberg, Stadt	– 5	– 0,1	– 4	– 1	8
10	Köln, krfr. Stadt	– 5	– 0	– 4	– 1	6
11	Bochum, krfr. Stadt	– 5	– 0	– 5	– 1	5
12	Marienheide	– 4	– 0,3	– 2	–	4
13	Ennigerloh, Stadt	– 4	– 0,2	–	–	6
14	Beckum, Stadt	– 4	– 0,1	– 2	–	5
15	Oelde, Stadt	– 4	– 0,1	– 3	–	4

Allgemeinbildende Schulen*) am 15.10.2009

Merkmal	Insgesamt[1)]	Grundschule[2)]	Hauptschule[2)]	Realschule	Gymnasium	Gesamtschule	Förderschule
Schulen	**3**	**2**	**1**	**–**	**–**	**–**	**–**
Schüler/-innen	**768**	**513**	**255**	**–**	**–**	**–**	**–**
Ausländeranteil in %	1,6	1,4	2,0	–	–	–	–
Verteilung in der 7. Jahrgangsstufe auf die Schulformen in %	100	x	100,0	–	–	–	–
Schüler/-innen je Klasse[3)]	22,6	23,3	21,3	–	–	–	–
Schulentlassungen	**68**	**–**	**68**	**–**	**–**	**–**	**–**
ohne Hauptschulabschluss	1	–	1	–	–	–	–
mit Hauptschulabschluss nach Klasse 9	9	–	9	–	–	–	–
mit Qualifikationsvermerk	–	–	–	–	–	–	–
mit Hauptschulabschluss nach Klasse 10	36	–	36	–	–	–	–
mit Fachoberschulreife	22	–	22	–	–	–	–
mit Qualifikationsvermerk	11	–	11	–	–	–	–
mit Fachhochschulreife	–	–	–	–	–	–	–
mit Hochschulreife	–	–	–	–	–	–	–
Lehrer/-innen[4)]	**51**	**30**	**21**	**–**	**–**	**–**	**–**
weiblich in %	76,5	73,3	81,0	–	–	–	–
vollzeitbeschäftigt in %	52,9	46,7	61,9	–	–	–	–

*) Der Datennachweis erfolgt gemäß den Vereinbarungen der Kultusministerkonferenz. –
1) ggf. einschließlich freier Waldorfschulen und Weiterbildungskollegs – 2) ggf. einschließlich noch nicht umorganisierter Volksschulen – 3) ggf. ausschließlich der Sekundarstufe II – 4) hauptamtliche und hauptberufliche Lehrkräfte

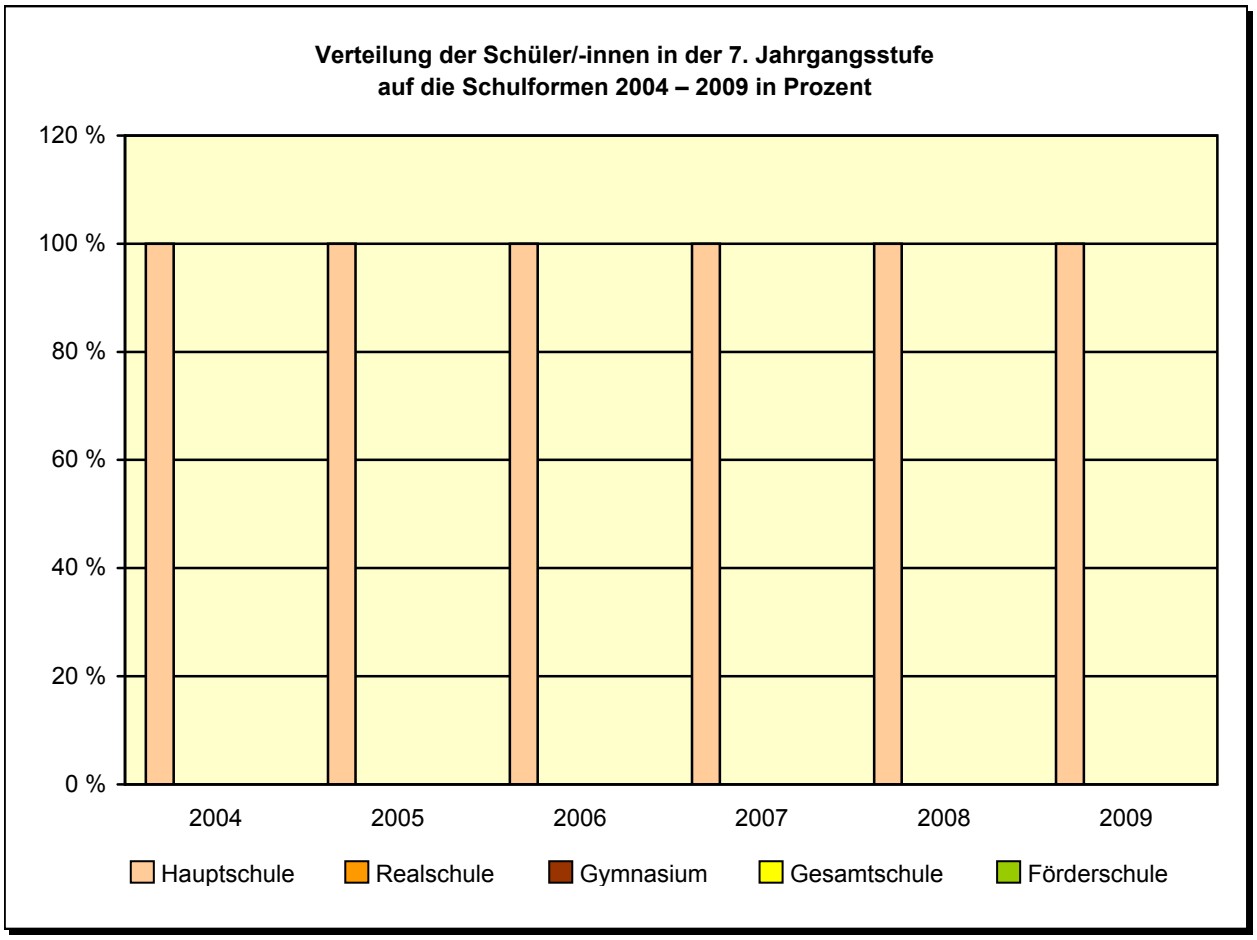

Berufskollegs am 15.10.2009

Merkmal	Insgesamt[1)]	Berufsschule	Berufsgrundschuljahr[2)]	Berufsfachschule	Fachoberschule	Fachschule
Schulen	–	–	–	–	–	–
Schüler/-innen	–	–	–	–	–	–
Ausländeranteil in %	–	–	–	–	–	–
Lehrer/-innen[3)]	–	–	–	–	–	–

1) Zahl der Schulorganisationen, die unter einer Leitung stehen – 2) einschließlich Berufsvorbereitungsjahr – 3) hauptamtliche und hauptberufliche Lehrkräfte

Schwerbehinderte Menschen am 31.12.2011

Art der schwersten Behinderung	Schwerbehinderte Menschen		
	insgesamt	männlich	weiblich
Insgesamt	**1 241**	**694**	**547**
Verlust oder Teilverlust von Gliedmaßen	9	6	3
Funktionseinschränkungen von Gliedmaßen	185	99	86
Funktionseinschränkung der Wirbelsäule und des Rumpfes, Deformierung des Brustkorbes	128	71	57
Blindheit und Sehbehinderung	40	16	24
Sprach- oder Sprechstörungen, Taubheit, Schwerhörigkeit, Gleichgewichtsstörungen	30	18	12
Verlust einer Brust oder beider Brüste, Entstellungen u. a.	28	–	28
Beeinträchtigung der Funktion von inneren Organen bzw. Organsystemen	252	160	92
Querschnittslähmung, zerebrale Störungen, geistig-seelische Behinderungen, Suchtkrankheiten	218	112	106
Sonstige und ungenügend bezeichnete Behinderungen	351	212	139

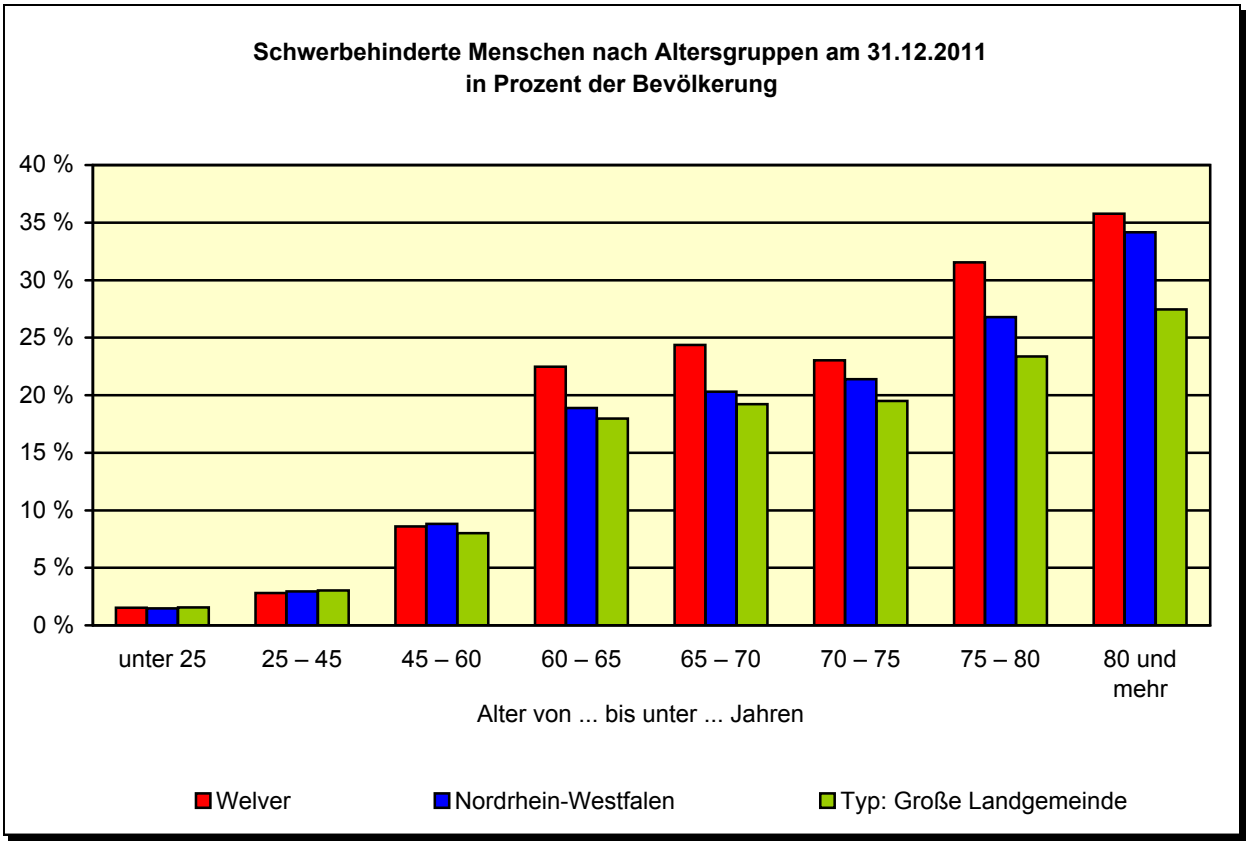

Sozialversicherungspflichtig Beschäftigte am Arbeitsort am 30.6.2011

Wirtschaftszweig (WZ 2008)	Beschäftigte			Darunter Ausländer/-innen		
	insgesamt	männlich	weiblich	zusammen	männlich	weiblich
Insgesamt (einschl. ohne Angabe)	**1 125**	**523**	**602**	**42**	**30**	**12**
Land- und Forstwirtschaft, Fischerei	143	84	59	11	8	3
Produzierendes Gewerbe	276	223	53	14	13	.
Handel, Gastgewerbe, Verkehr und Lagerei	239	115	124	10	6	4
Sonstige Dienstleistungen	467	101	366	7	3	4

Sozialversicherungspflichtig Beschäftigte am Arbeitsort am 30.6.2011 in Prozent

Wirtschaftszweig (WZ 2008)	Betrachtungs-gebiet	Alle Gemeinden des			
		Kreises	Reg.-Bez.	Landes	gleichen Typs
Insgesamt (einschl. ohne Angabe)	**100**	**100**	**100**	**100**	**100**
Land- und Forstwirtschaft, Fischerei	12,7	1,5	0,3	0,5	2,0
Produzierendes Gewerbe	24,5	39,6	35,4	29,5	45,9
Handel, Gastgewerbe, Verkehr und Lagerei	21,2	21,0	21,8	22,9	21,4
Sonstige Dienstleistungen	41,5	37,9	42,4	47,1	30,7

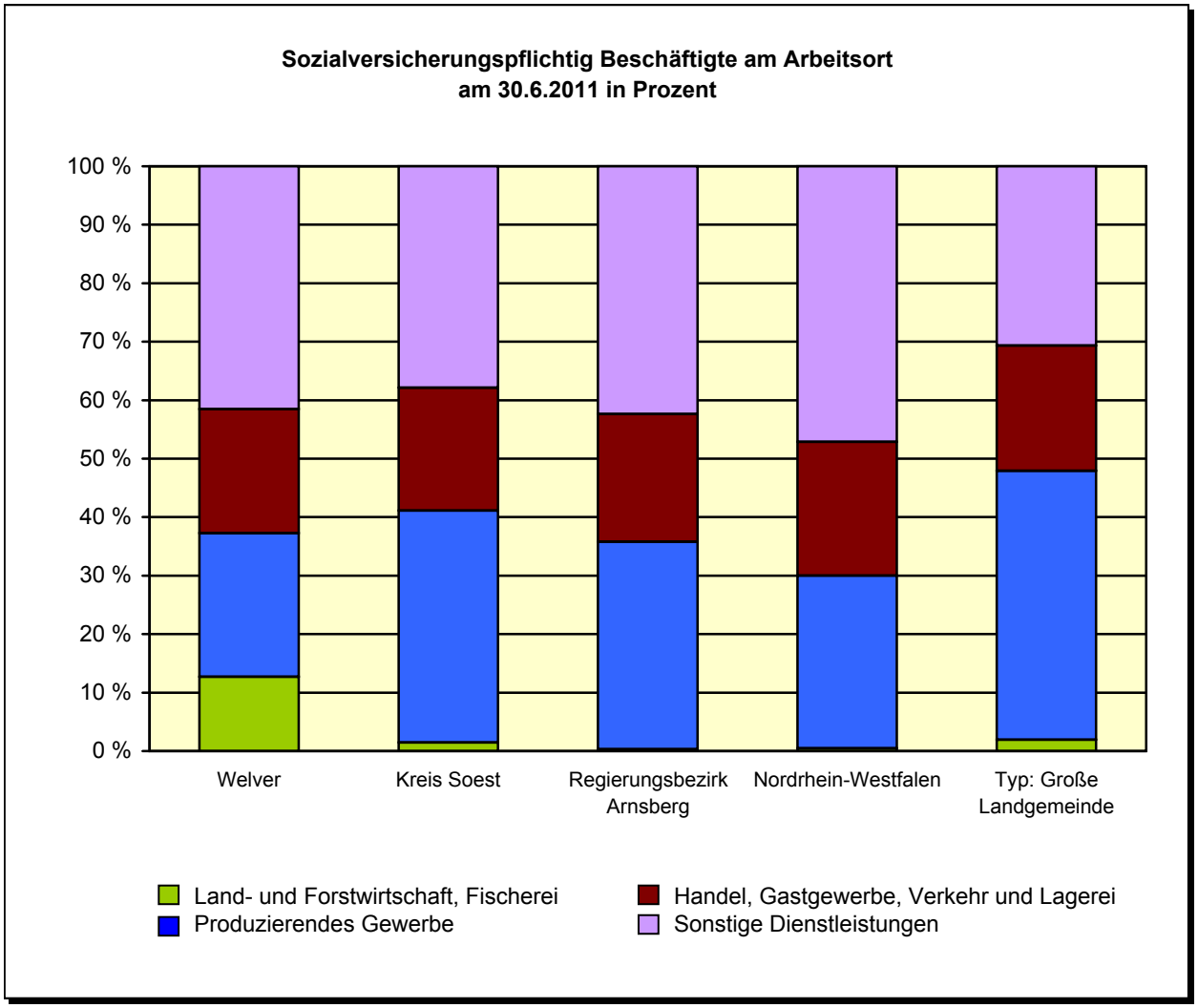

Sozialversicherungspflichtig Beschäftigte am 30.6.2011 nach Geschlecht

Geschlecht	Beschäftigte am Arbeitsort		Beschäftigte am Wohnort		Pendler-saldo[1)]
	insgesamt	darunter Einpendler[1)]	insgesamt	darunter Auspendler[1)]	
Insgesamt	**1 125**	**647**	**4 217**	**3 739**	**–3 092**
Männlich	523	341	2 378	2 196	–1 855
Weiblich	602	306	1 839	1 543	–1 237

1) über die Gemeindegrenzen

Sozialversicherungspflichtig Beschäftigte am Arbeitsort am 30.6.2011 nach Beschäftigungsumfang und Alter

Beschäftigungsumfang / Altersgruppe	Insgesamt		Männlich		Weiblich	
	insgesamt	Ausländer/-innen	zusammen	Ausländer/-innen	zusammen	Ausländer/-innen
Insgesamt	**1 125**	**42**	**523**	**30**	**602**	**12**
unter 25 Jahre	131	3	69	3	62	.
25 bis unter 45 Jahre	502	30	252	21	250	9
45 Jahre und mehr	492	9	202	6	290	3
Vollzeitbeschäftigte	**874**	**37**	**496**	**29**	**378**	**8**
unter 25 Jahre	117	3	63	3	54	.
25 bis unter 45 Jahre	397	27	242	21	155	6
45 Jahre und mehr	360	7	191	5	169	.
Teilzeitbeschäftigte	**250**	**5**	**26**	**.**	**224**	**4**
unter 25 Jahre	13	.	5	.	8	.
25 bis unter 45 Jahre	105	3	10	.	95	3
45 Jahre und mehr	132	.	11	.	121	.

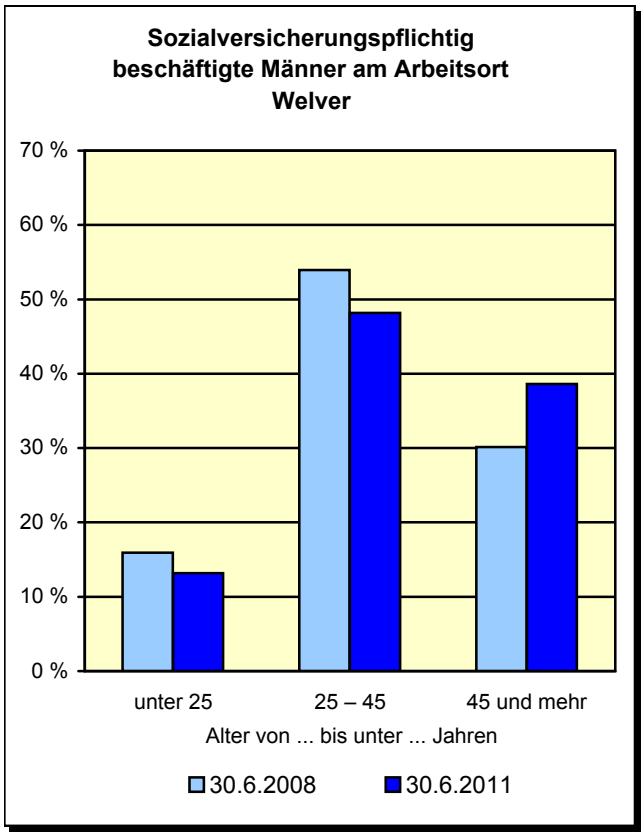

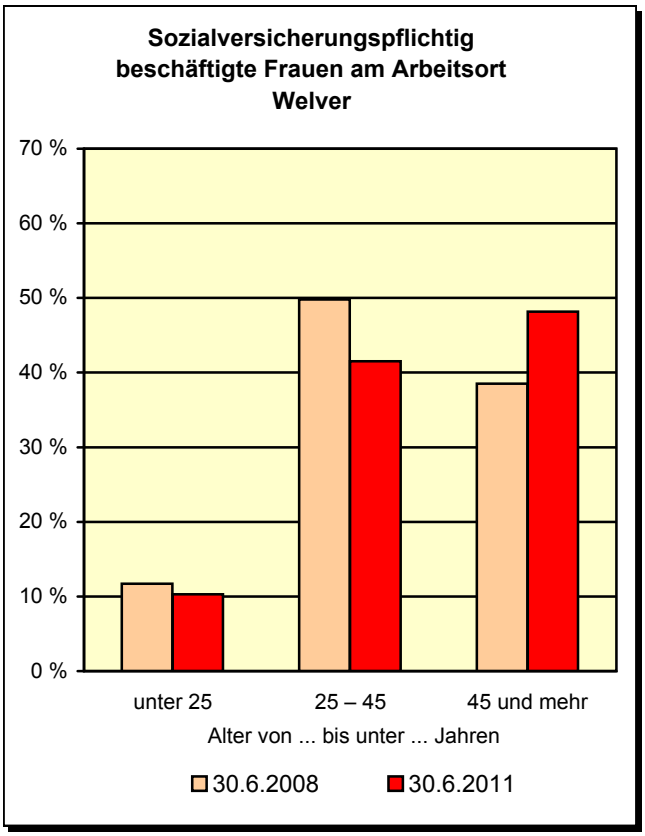

Sozialversicherungspflichtig Beschäftigte am Arbeitsort 30.6.1996 – 30.6.2011 nach dem Beschäftigungsumfang

Beschäftigungsumfang / Beschäftigtengruppe	1996	2001		2006		2011	
	Anzahl		1996=100	Anzahl	1996=100	Anzahl	1996=100
Insgesamt	**732**	**891**	**121,7**	**865**	**118,2**	**1 125**	**153,7**
Männer	429	497	115,9	413	96,3	523	121,9
Frauen	303	394	130,0	452	149,2	602	198,7
Deutsche	693	838	120,9	816	117,7	1 083	156,3
Ausländer/-innen	39	53	135,9	48	123,1	42	107,7
Vollzeitbeschäftigte	**619**	**740**	**119,5**	**665**	**107,4**	**874**	**141,2**
Männer	421	480	114,0	396	94,1	496	117,8
Frauen	198	260	131,3	269	135,9	378	190,9
Deutsche	581	690	118,8	618	106,4	837	144,1
Ausländer/-innen	38	50	131,6	46	121,1	37	97,4
Teilzeitbeschäftigte	**113**	**151**	**133,6**	**200**	**177,0**	**250**	**221,2**
Männer	8	17	212,5	17	212,5	26	325,0
Frauen	105	134	127,6	183	174,3	224	213,3
Deutsche	112	148	132,1	198	176,8	245	218,8
Ausländer/-innen	.	3	x	2	x	5	x

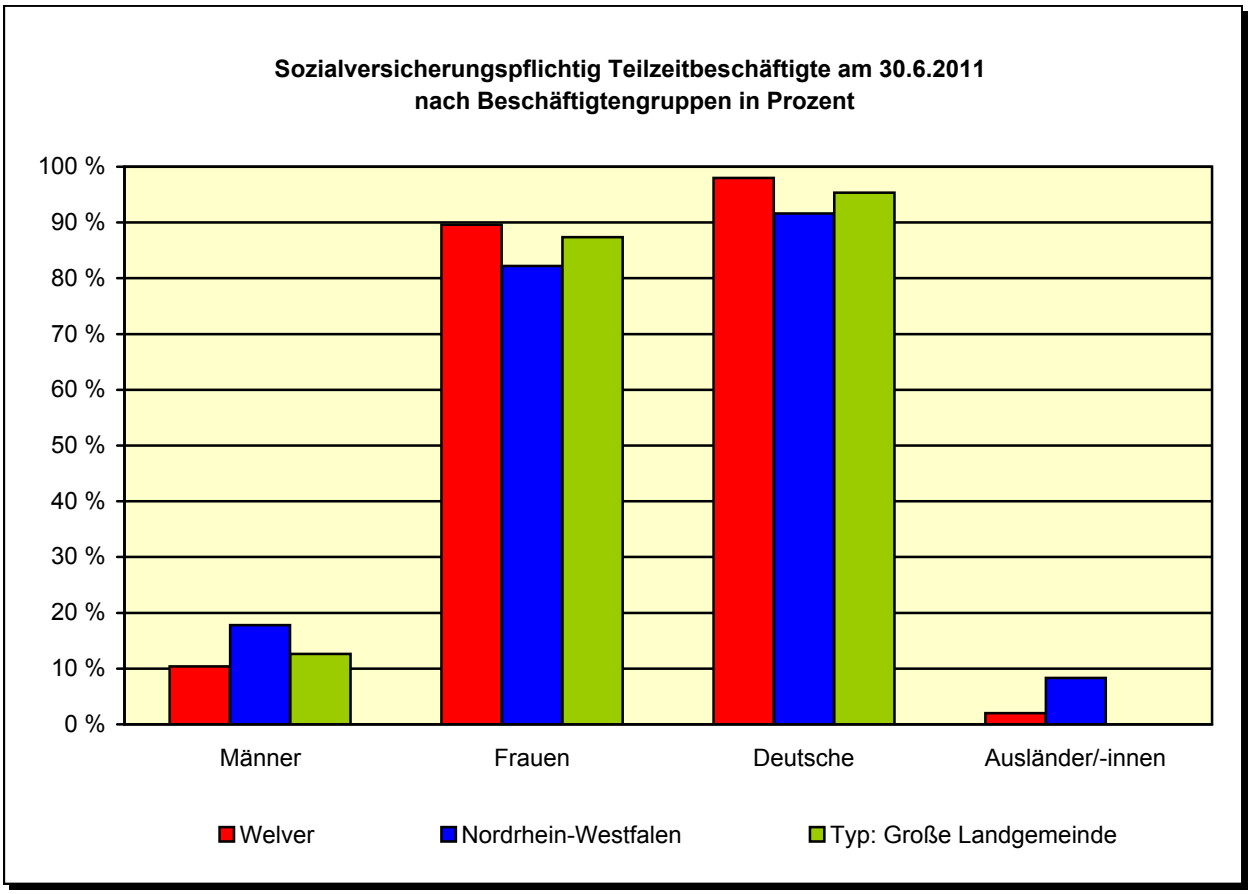

Die Bundesagentur führt nach § 281 SGB III auf der Basis der Meldungen zur Sozialversicherung die Beschäftigungsstatistik durch. Ihr obliegt nach § 283 Abs. 1 SGB III die Veröffentlichung der Beschäftigungsstatistik als Teil der Arbeitsmarktstatistik. Darüber hinaus sind im Vertrag zur Regelung der Datenübermittlung durch die Bundesagentur zwischen der Bundesagentur für Arbeit und den Statistischen Ämtern der Länder Deutschlands die Veröffentlichungsmöglichkeiten der statistischen Ämter in sachlicher und regionaler Hinsicht geregelt und werden im Rahmen der Kommunalprofile NRW ausgeschöpft.
Darüber hinausgehende Datenwünsche sind direkt an die Bundesagentur für Arbeit, Statistik-Service-West, Tel.-Nr. 01801 787227 oder E-Mail Statistik-West@arbeitsagentur zu richten.

Betriebe, Beschäftigte und Umsatz des Verarbeitenden Gewerbes sowie des Bergbaus und der Gewinnung von Steinen und Erden*) 2011 nach Wirtschaftszweigen)**

Wirtschaftszweig	Welver			Kreis Soest		
	Betriebe (30.9.)	Beschäf-tigte (30.9.)	Umsatz (1 000 EUR)	Betriebe (30.9.)	Beschäf-tigte (30.9.)	Umsatz (1 000 EUR)
Insgesamt	**1**	**.**	**.**	**225**	**30 446**	**7 903 739**
Herst. von Nahrungs- und Futtermitteln	–	–	–	21	1 731	404 086
Herstellung von Papier, Pappe und Waren daraus	–	–	–	5	427	74 406
Herstellung von chemischen Erzeugnissen	–	–	–	4	303	129 882
Herstellung von Gummi- und Kunststoffwaren	–	–	–	13	1 519	287 422
Herst. von Glas, -waren, Keramik, Verarb. von Steinen und Erden	–	–	–	15	1 072	295 497
Metallerzeugung und -bearbeitung	–	–	–	18	2 579	713 955
Herst. von Metallerzeugnissen	1	.	.	52	4 156	711 483
Herst. von Datenverarbeitungsgeräten, elektron. u. optischen Erzeugnissen	–	–	–	7	1 758	745 241
Herst. von elektrischen Ausrüstungen	–	–	–	19	6 911	2 404 665
Maschinenbau	–	–	–	24	4 905	1 018 025
Herstellung von Kraftwagen und -teilen	–	–	–	2	.	.
Herstellung von Möbeln	–	–	–	10	907	153 878
Reparatur und Installation von Maschinen und Ausrüstungen	–	–	–	4	86	10 308

*) Betriebe von Unternehmen mit im Allgemeinen 20 und mehr Beschäftigten – **) Klassifikation der Wirtschaftszweige (WZ 2008)

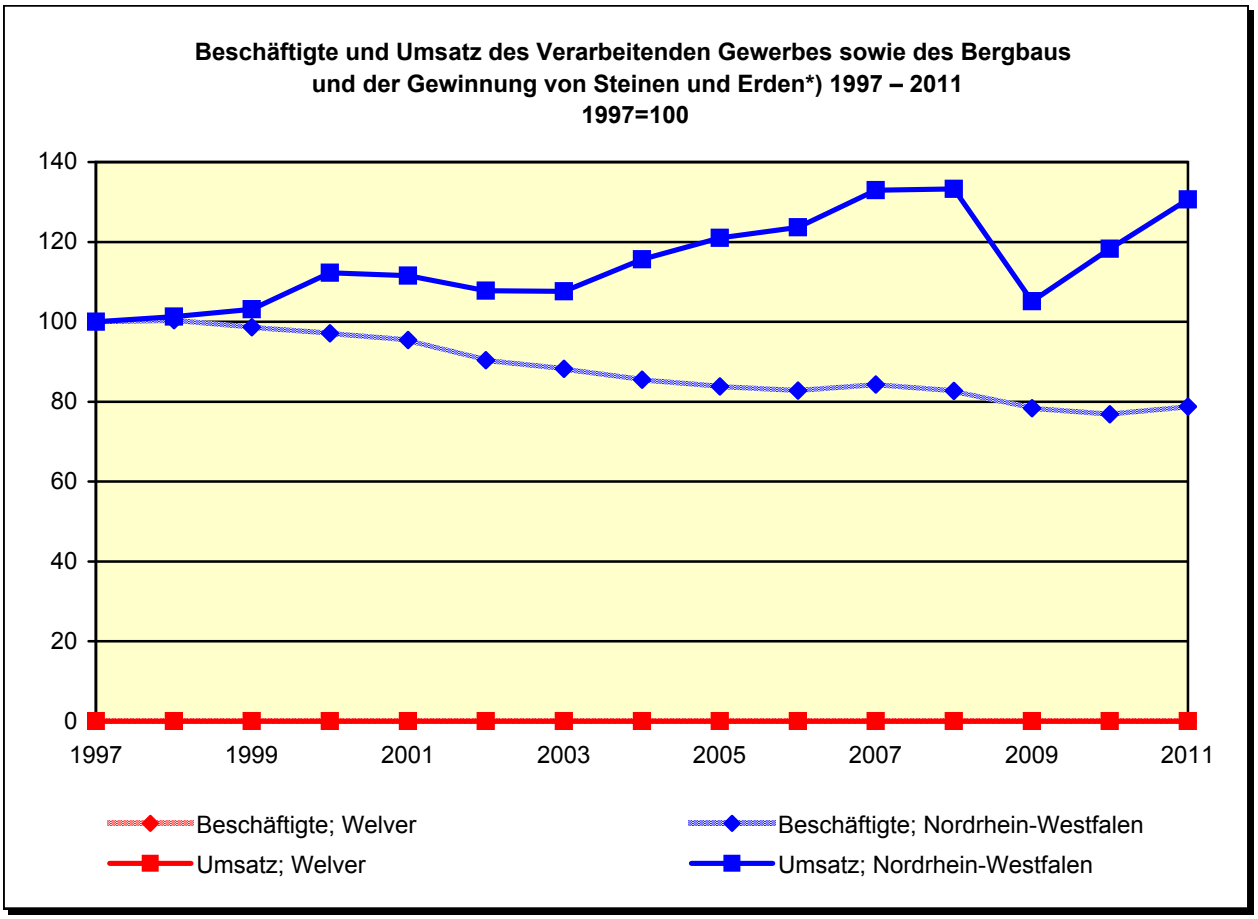

*) Betriebe von Unternehmen mit im Allgemeinen 20 und mehr Beschäftigten. Bis 2007 nach der Klassifikation der Wirtschaftszweige, Ausgabe 2003 (WZ 2003), ab 2008 nach der Klassifikation der Wirtschaftszweige, Ausgabe 2008 (WZ 2008).

Betriebe, Beschäftigte und Umsatz des Verarbeitenden Gewerbes sowie des Bergbaus und der Gewinnung von Steinen und Erden*) 2011 nach Wirtschaftszweigen) in Prozent**

Wirtschaftszweig	Betrachtungs-gebiet	Alle Gemeinden des		
		Kreises	Reg.-Bez.	Landes
Betriebe insgesamt	**100**	**100**	**100**	**100**
Herstellung von Nahrungs- und Futtermitteln	–	9,3	6,0	9,8
Herstellung von Papier, Pappe und Waren daraus	–	2,2	1,6	2,2
Herstellung von chemischen Erzeugnissen	–	1,8	2,3	4,2
Herstellung von Gummi- und Kunststoffwaren	–	5,8	6,9	7,0
Herstellung von Glas, Glaswaren, Keramik, Verarbeitung von Steinen und Erden	–	6,7	4,1	5,8
Metallerzeugung und -bearbeitung	–	8,0	9,1	4,6
Herstellung von Metallerzeugnissen	100,0	23,1	28,7	19,2
Herstellung von Datenverarbeitungsgeräten, elektronischen und optischen Erzeugnissen	–	3,1	3,1	3,0
Herstellung von elektrischen Ausrüstungen	–	8,4	5,9	4,7
Maschinenbau	–	10,7	13,5	14,4
Herstellung von Kraftwagen und Kraftwagenteilen	–	0,9	2,8	2,5
Herstellung von Möbeln	–	4,4	1,4	3,0
Reparatur und Installation von Maschinen u. Ausrüstungen	–	1,8	4,1	5,2
Beschäftigte insgesamt	**.**	**100**	**100**	**100**
Herstellung von Nahrungs- und Futtermitteln	–	5,7	3,3	7,2
Herstellung von Papier, Pappe und Waren daraus	–	1,4	1,8	2,5
Herstellung von chemischen Erzeugnissen	–	1,0	2,1	7,5
Herstellung von Gummi- und Kunststoffwaren	–	5,0	5,2	5,9
Herstellung von Glas, Glaswaren, Keramik, Verarbeitung von Steinen und Erden	–	3,5	2,0	2,7
Metallerzeugung und -bearbeitung	–	8,5	14,3	9,0
Herstellung von Metallerzeugnissen	.	13,7	23,1	13,7
Herstellung von Datenverarbeitungsgeräten, elektronischen und optischen Erzeugnissen	–	5,8	2,8	2,6
Herstellung von elektrischen Ausrüstungen	–	22,7	8,7	7,1
Maschinenbau	–	16,1	17,2	16,6
Herstellung von Kraftwagen und Kraftwagenteilen	–	.	6,4	7,0
Herstellung von Möbeln	–	3,0	1,2	2,7
Reparatur und Installation von Maschinen u. Ausrüstungen	–	0,3	2,2	3,4
Umsatz insgesamt	**.**	**100**	**100**	**100**
Herstellung von Nahrungs- und Futtermitteln	–	5,1	4,1	9,3
Herst. von Papier, Pappe und Waren daraus	–	0,9	2,5	2,5
Herstellung von chemischen Erzeugnissen	–	1,6	3,3	14,1
Herstellung von Gummi- und Kunststoffwaren	–	3,6	3,9	4,1
Herstellung von Glas, Glaswaren, Keramik, Verarbeitung von Steinen und Erden	–	3,7	2,1	2,3
Metallerzeugung und -bearbeitung	–	9,0	23,5	13,4
Herstellung von Metallerzeugnissen	.	9,0	17,1	8,6
Herstellung von Datenverarbeitungsgeräten, elektronischen u. optischen Erzeugnissen	–	9,4	2,8	1,9
Herstellung von elektrischen Ausrüstungen	–	30,4	8,0	5,7
Maschinenbau	–	12,9	18,1	13,8
Herstellung von Kraftwagen und -teilen	–	.	6,0	9,1
Herstellung von Möbeln	–	1,9	1,0	1,9
Reparatur und Installation von Maschinen u. Ausrüstungen	–	0,1	1,4	2,0

*) Betriebe von Unternehmen mit im Allgemeinen 20 und mehr Beschäftigten – **) Klassifikation der Wirtschaftszweige (WZ 2008)

Beschäftigte und Umsatz des Verarbeitenden Gewerbes sowie des Bergbaus und der Gewinnung von Steinen und Erden*) 2011 nach Wirtschaftszweigen)**

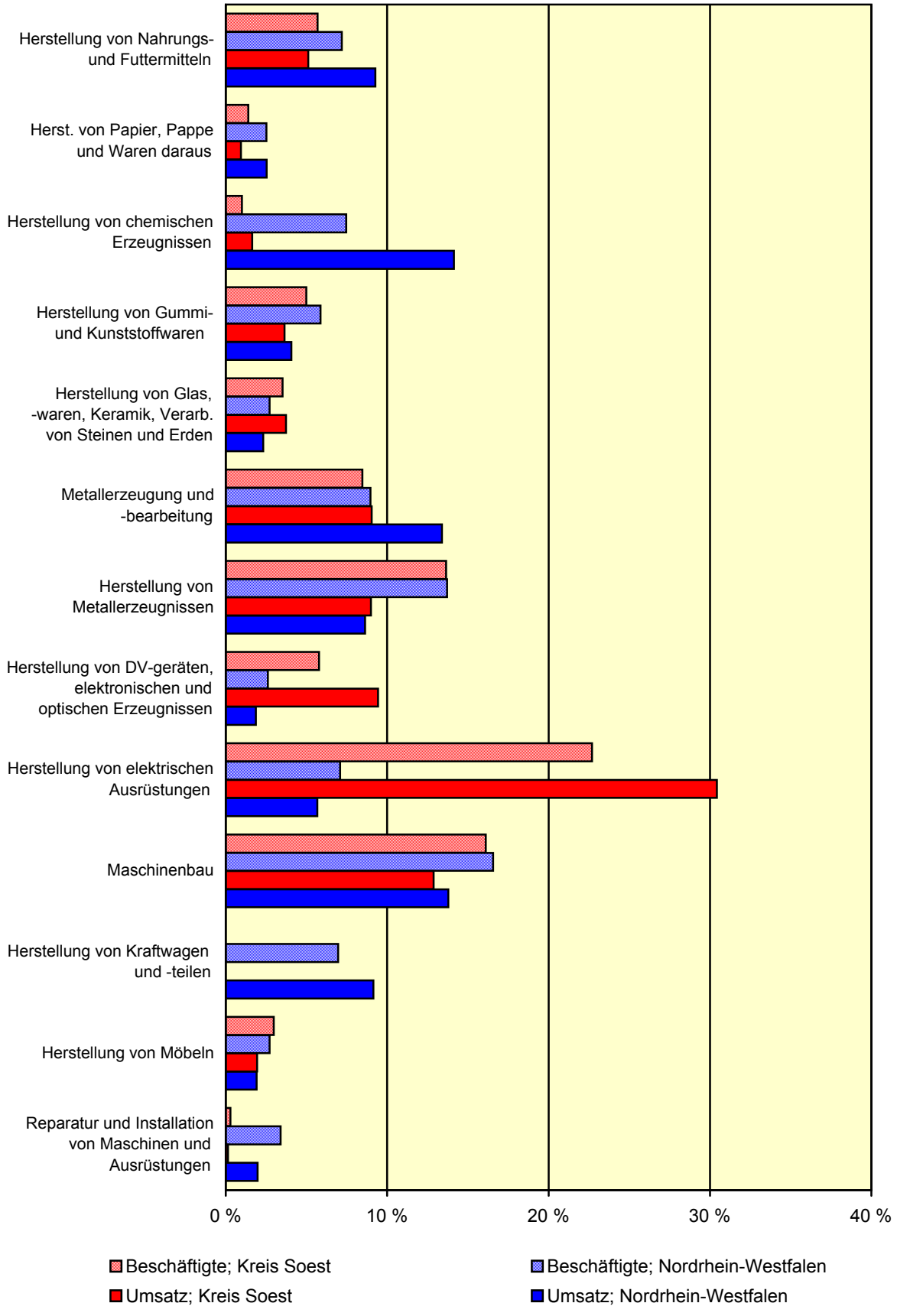

*) Betriebe von Unternehmen mit im Allgemeinen 20 und mehr Beschäftigten – **) Klassifikation der Wirtschaftszweige (WZ 2008)
Bei Gemeinden mit 10 oder weniger Betrieben wurde aus Gründen der beseren Darstellbarkeit der zugehörige Kreis ausgewählt.

Betriebe, Beschäftigte, Umsatz und Investitionen der Betriebe des Verarbeitenden Gewerbes sowie des Bergbaus und der Gewinnung von Steinen und Erden*) 2010

Merkmal	Betrachtungs-gebiet	Alle Gemeinden des		
		Kreises	Reg.-Bez.	Landes
Betriebe (am 31.12.)	–	216	2 568	9 332
mit Investitionen	–	188	2 169	7 875
Beschäftigte (am 30.9.)	–	28 642	300 307	1 163 781
in Betrieben mit Investitionen	–	26 454	276 474	1 087 187
Umsatz[1)] (1 000 EUR)	–	7 084 436	72 570 510	312 886 925
der Betriebe mit Investitionen	–	6 392 474	68 132 369	299 811 759
Bruttoanlageinvestitionen insgesamt (1 000 EUR)	–	193 236	1 875 209	7 999 559
Maschinen und maschinelle Anlagen, Betriebs- und Geschäftsausstattungen	–	179 342	1 731 959	7 250 202
je Beschäftigten in EUR	–	6 747	6 244	6 874
in Prozent am Umsatz	–	2,7	2,6	2,6

*) Betriebe von Unternehmen mit im Allgemeinen 20 und mehr Beschäftigten – 1) ohne Umsatzsteuer

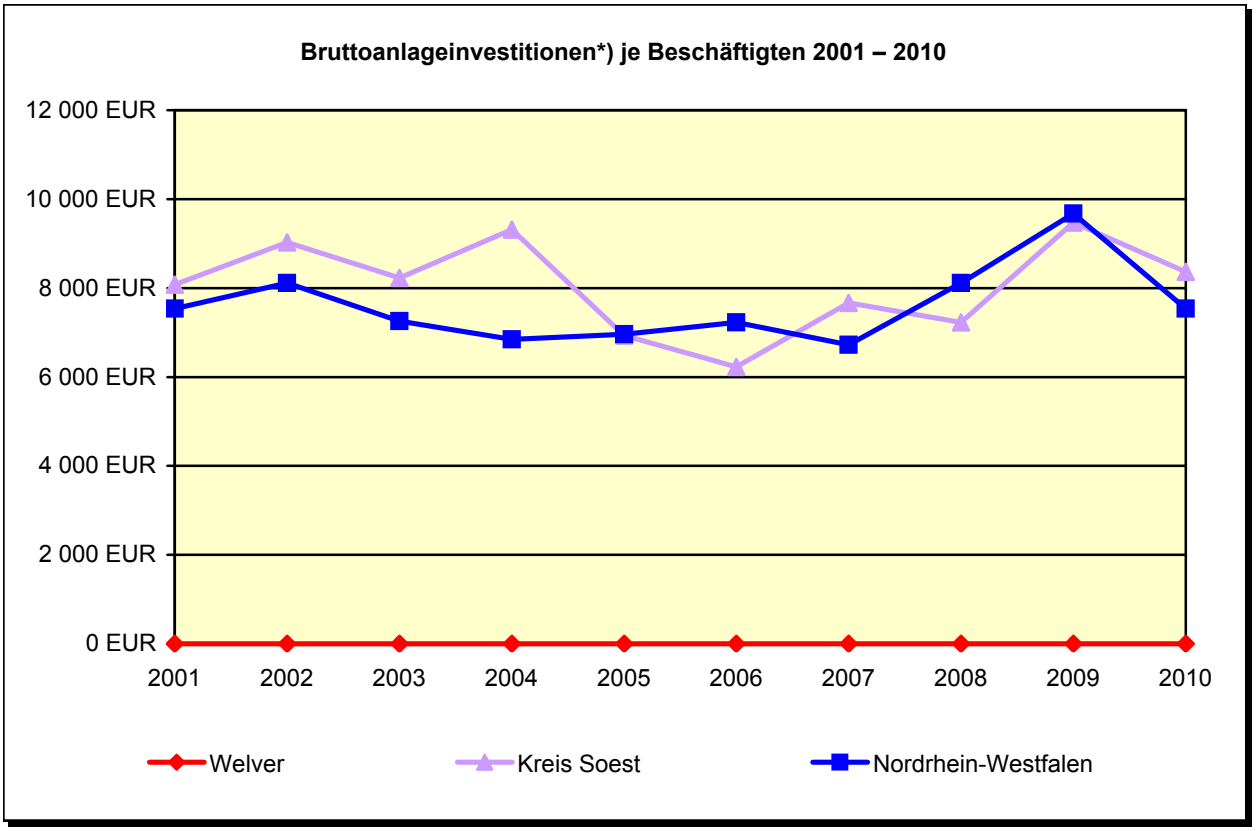

*) Bis 2008 nach der Klassifikation der Wirtschaftszweige, Ausgabe 2003 (WZ 2003), ab 2009 nach der Klassifikation der Wirtschaftszweige, Ausgabe 2008 (WZ 2008).

Betriebe, Beschäftigte und Umsatz im Bauhauptgewerbe 1996 – 2011

Merkmal	1996	2001		2006		2011	
	Anzahl		1996=100	Anzahl	1996=100	Anzahl	1996=100
Betriebe am 30. Juni	8	12	150,0	14	175,0	12	150,0
Beschäftigte am 30. Juni	.	48	.	50	.	51	.
Umsatz[1)] im Vorjahr (1 000 EUR)	4 295	2 507	58,4	5 810	135,3	4 443	103,5

1) ohne Umsatzsteuer

Gewerbean- und -abmeldungen*) 2011 nach Grund der An- bzw. Abmeldung sowie nach Wirtschaftszweigen)**

An- bzw. Abmeldegrund / Wirtschaftszweig	Betrachtungsgebiet	Alle Gemeinden des		
		Kreises	Reg.-Bez.	Landes
Anmeldungen insgesamt	**87**	**2 558**	**30 253**	**169 362**
Grund der Anmeldung				
Neugründung	61	2 050	25 692	142 730
Umwandlung	–	8	138	754
Zuzug	20	224	2 286	15 207
Übernahme	6	276	2 137	10 671
Wirtschaftszweige				
Land- und Forstwirtschaft, Fischerei	.	21	152	703
Verarbeitendes Gewerbe, Energie-, Wasserversorgung, Entsorgung u. Beseitigung v. Umweltverschmutzungen	.	162	1 658	7 894
Baugewerbe	.	209	4 077	22 633
Handel, Instandhaltung und Reparatur von Kfz	.	681	7 874	41 621
Verkehr und Lagerei	.	53	861	4 863
Gastgewerbe	.	211	2 545	12 769
Information und Kommunikation	.	80	1 064	6 913
Finanz- und Versicherungsdienstleistung, Grundstücks- und Wohnungswesen	.	151	1 652	9 570
Freiberufliche, wissenschaftliche und technische Dienstleistung	.	215	2 704	17 657
Sonstige wirtschaftliche Dienstleistung	.	236	2 984	19 162
Erziehung, Unterricht, Gesundheits- und Sozialwesen, Kunst, Unterhaltung, Erholung, sonst. Dienstleistungen	.	539	4 680	25 550
übrige Wirtschaftsabschnitte	.	–	2	27
Abmeldungen insgesamt	**75**	**2 522**	**28 947**	**156 357**
Grund der Abmeldung				
vollständige Aufgabe	66	2 048	24 209	129 330
Umwandlung	–	12	172	913
Fortzug	5	228	2 536	15 601
Übergabe	4	234	2 030	10 513
Wirtschaftszweige				
Land- und Forstwirtschaft, Fischerei	.	18	139	634
Verarbeitendes Gewerbe, Energie-, Wasserversorgung, Entsorgung u. Beseitigung v. Umweltverschmutzungen	.	130	1 219	5 798
Baugewerbe	.	195	3 326	18 697
Handel, Instandhaltung und Reparatur von Kfz	.	732	8 470	43 114
Verkehr und Lagerei	.	66	854	4 994
Gastgewerbe	.	208	2 813	13 773
Information und Kommunikation	.	88	1 053	6 244
Finanz- und Versicherungsdienstleistung, Grundstücks- und Wohnungswesen	.	200	1 739	9 699
Freiberufliche, wissenschaftliche und technische Dienstleistung	.	202	2 512	15 098
Sonstige wirtschaftliche Dienstleistung	.	219	2 712	16 880
Erziehung, Unterricht, Gesundheits- und Sozialwesen, Kunst, Unterhaltung, Erholung, sonst. Dienstleistungen	.	464	4 103	21 403
übrige Wirtschaftsabschnitte	.	–	7	23

*) ohne Automatenaufsteller – **) Klassifikation der Wirtschaftszweige, Ausgabe 2008 (WZ 2008)

Überschuss der Gewerbeanmeldungen (+) bzw. der Gewerbeabmeldungen (–) der Jahre 2008 – 2011 nach Wirtschaftszweigen*)

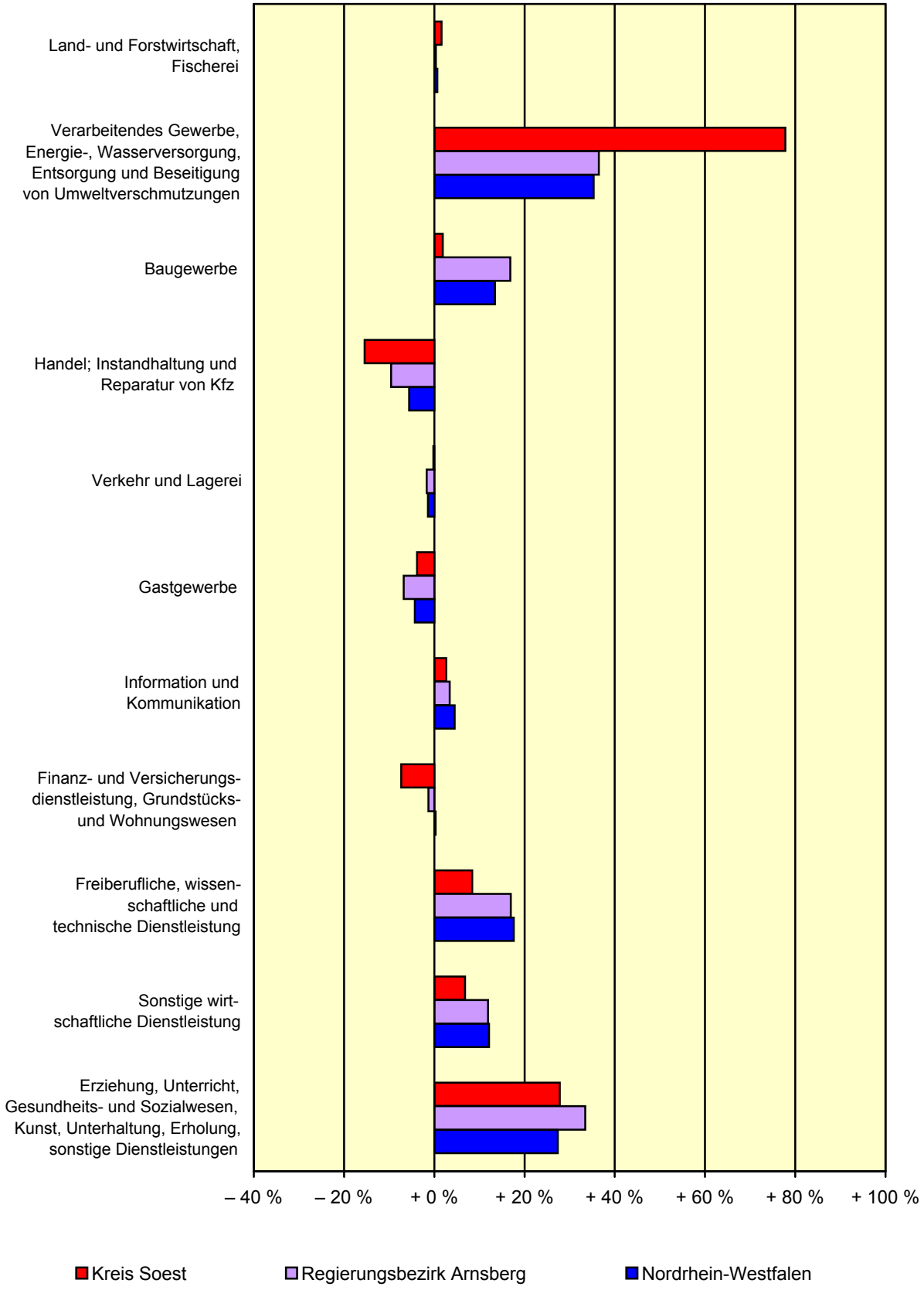

*) Klassifikation der Wirtschaftszweige, Ausgabe 2008 (WZ 2008)

Steuerpflichtige, steuerbarer Umsatz*) und Umsatzsteuer 1994 – 2008

Merkmal	1994	2000	2007	2008
Umsatzsteuerpflichtige	283	322	362	363
Steuerbarer Umsatz (1 000 EUR)	110 449	136 107	117 644	116 228
Steuerbarer Umsatz für Lieferungen und Leistungen (1 000 EUR)	100 655	122 028	113 223	111 861
Umsatzsteuer vor Abzug der Vorsteuer (1 000 EUR)	13 578	17 172	16 784	16 380
Umsatzsteuer für Lieferungen und Leistungen (1 000 EUR)	.	.	15 944	15 616
Abziehbare Vorsteuer (1 000 EUR)	8 672	11 550	11 271	10 870
Umsatzsteuervorauszahlung (1 000 EUR)	4 912	5 620	5 515	5 510

*) Steuerpflichtige mit Lieferungen und Leistungen von mehr als 12 782 EUR (1994), 16 617 EUR (2000) und ab 2007 von mehr als 17 500 EUR (jeweils ohne Umsatzsteuer)

Primäreinkommen und verfügbares Einkommen der privaten Haushalte 2009

Einkommen	Betrachtungs-gebiet	Alle Gemeinden des			
		Kreises	Reg.-Bez.	Landes	gleichen Typs
Primäreinkommen					
Insgesamt (Mill. EUR)	270	6 765	81 742	406 656	32 593
EUR je Einwohner	21 568	22 126	22 172	22 723	22 668
Verfügbares Einkommen der privaten Haushalte					
Insgesamt (Mill. EUR)	229	5 871	73 075	352 228	27 952
EUR je Einwohner	18 253	19 202	19 821	19 682	19 441
Rangziffer der Gemeinde in NRW (1 bis 396)	289	x	x	x	x

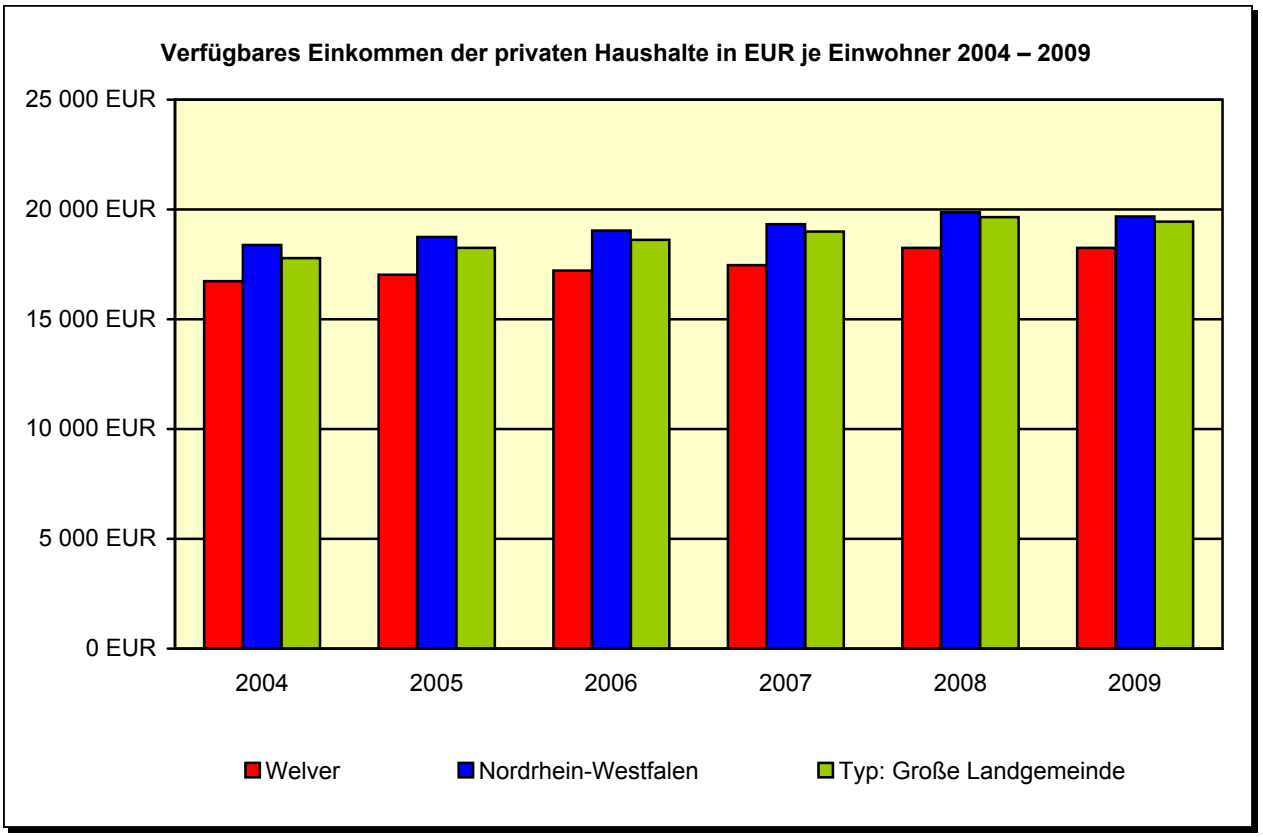

Wahlergebnisse 2009 bis 2010

Wahl		Betrachtungs-gebiet	Alle Gemeinden des			
			Kreises	Reg.-Bez.	Landes	gleichen Typs
Wahlbeteiligung in %						
Kommunalwahlen*) 2009		60,7	52,4	51,3	52,4	60,5
Landtagswahl 2010		65,3	58,6	58,3	59,3	61,7
Bundestagswahl 2009		77,5	71,0	70,7	71,4	74,6
Europawahl 2009		46,2	39,8	40,1	41,8	45,6
Stimmenanteile der Parteien in %						
Kommunalwahlen*) 2009	CDU	40,3	42,8	36,0	38,6	46,3
	SPD	28,2	24,0	33,4	29,4	24,6
	GRÜNE	7,7	7,4	10,7	12,0	7,6
	FDP	11,3	17,9	8,4	9,2	9,5
	Sonstige	12,5	15,7	11,4	10,8	12,0
Landtagswahl 2010	CDU	35,0	39,2	32,2	34,6	44,1
	SPD	34,6	32,5	38,8	34,5	29,0
	GRÜNE	11,9	10,3	10,6	12,1	10,1
	FDP	8,2	12,9	5,7	6,7	7,5
	Sonstige	10,3	10,1	12,6	12,1	9,4
Bundestagswahl 2009	CDU	35,1	36,6	31,0	33,1	41,4
	SPD	27,1	25,4	31,8	28,5	23,8
	GRÜNE	8,9	8,6	9,2	10,1	8,1
	FDP	16,9	16,9	13,3	14,9	16,3
	Sonstige	12,0	12,4	14,7	13,4	10,4
Europawahl 2009	CDU	40,5	45,7	36,7	38,0	48,4
	SPD	26,2	23,0	29,0	25,6	21,0
	GRÜNE	10,5	9,6	11,1	12,5	9,4
	FDP	12,4	11,5	10,6	12,3	12,3
	Sonstige	10,4	10,1	12,7	11,5	9,0

*) Wahlen zu den Vertretungen der Gemeinden und kreisfreien Städte (Gemeindeebene) bzw. der kreisfreien Städte und Kreise (Kreis-, Regierungsbezirks- und Landesebene)

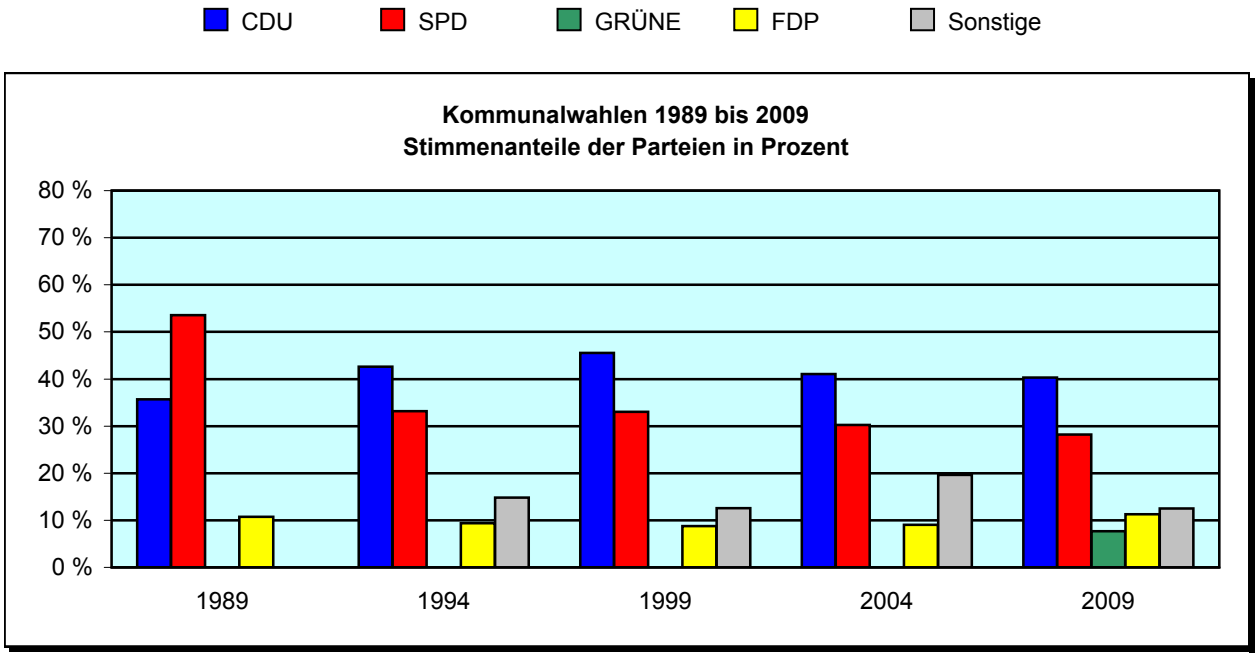

CDU SPD GRÜNE FDP Sonstige

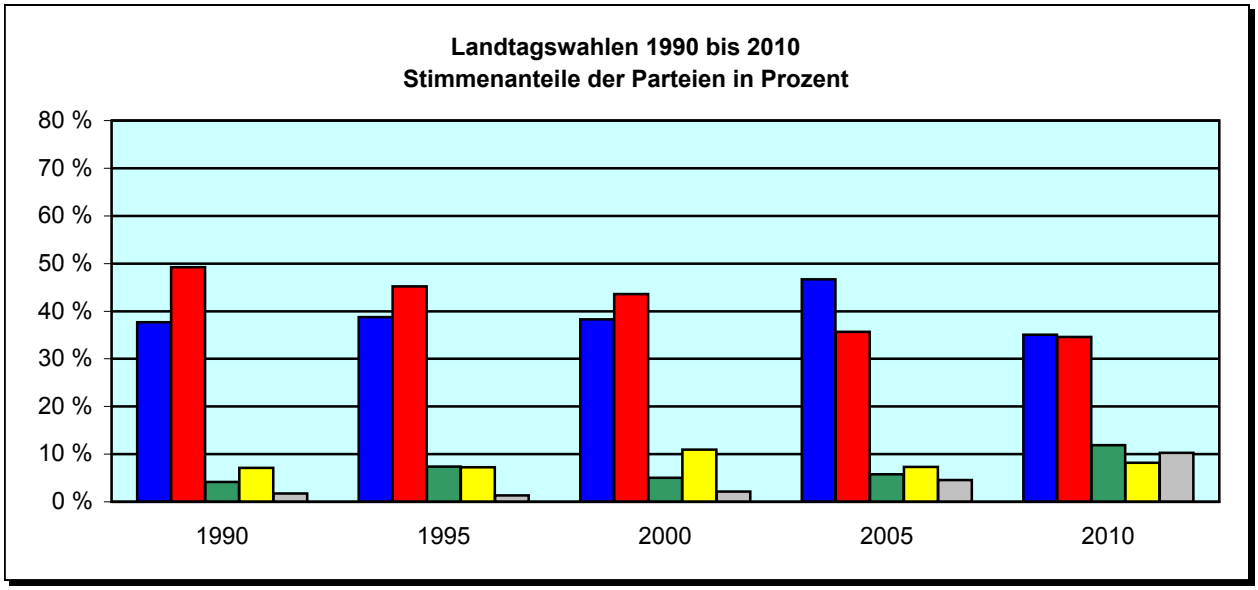

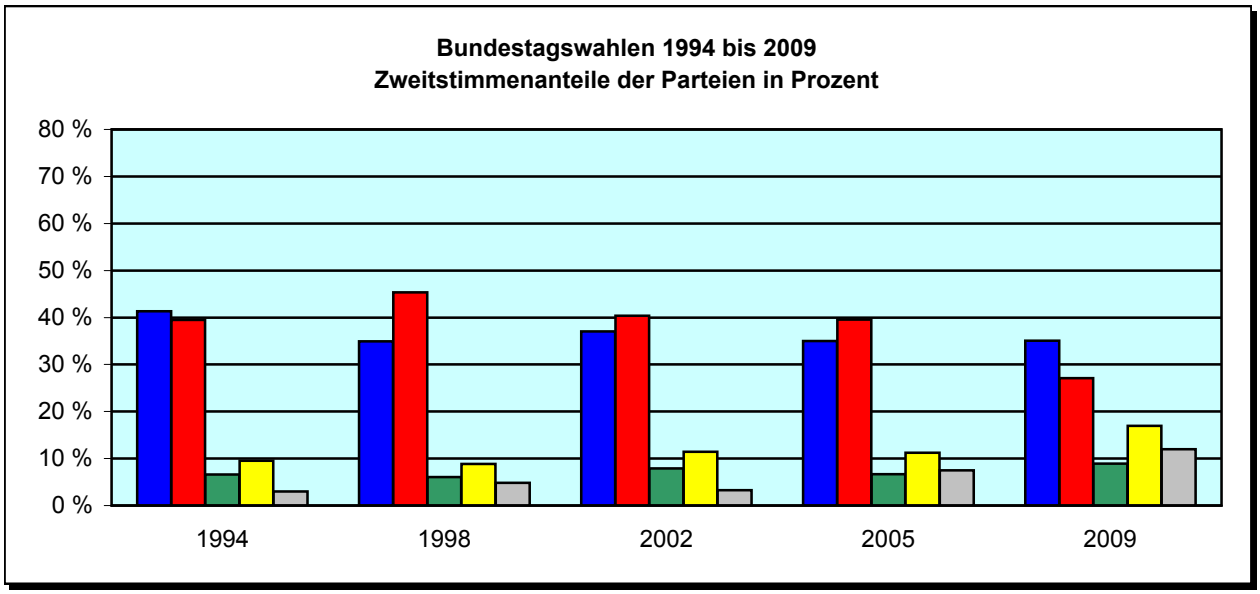

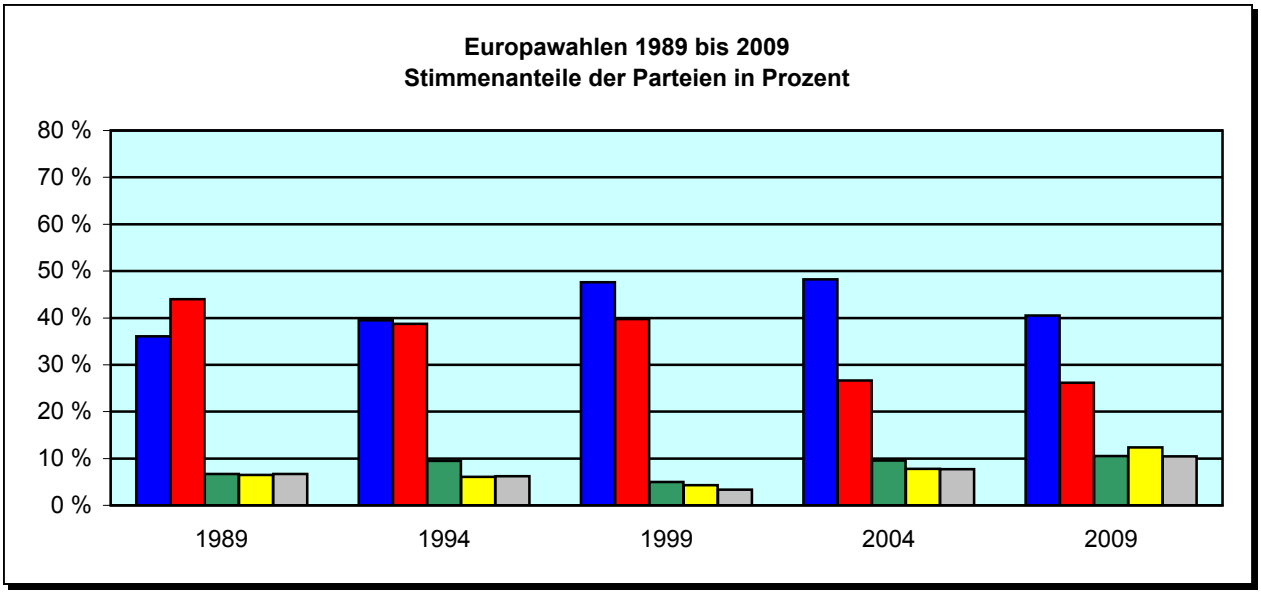

Zeichenerklärung (nach DIN 55 301)

0	= weniger als die Hälfte von 1 in der letzten besetzten Stelle, jedoch mehr als nichts
–	= nichts vorhanden (genau null)
.	= Zahlenwert unbekannt oder geheim zu halten
x	= Tabellenfach gesperrt, weil Aussage nicht sinnvoll

Hinweis zu den Sozialversicherungspflichtig Beschäftigten

Fehlende oder falsche Signierungen der Meldungen zur Sozialversicherung werden ab dem Berichtjahr 1998 vom neuen Auswertungsverfahren nicht mehr automatisch korrigiert. Dies hat die Konsequenz, dass z.B. die Summierung aus Vollzeit und Teilzeit oder aus Deutschen und Ausländern nicht immer die "Beschäftigten insgesamt" ergibt, sondern geringfügig kleiner sein kann.

Hinweis zu den Diagrammen

Geheim zu haltende Werte (".") werden in Diagrammen wie "–" (nichts vorhanden, genau null) behandelt.

Impressum

Information und Technik Nordrhein-Westfalen (IT.NRW)
Geschäftsbereich Statistik
Mauerstr. 51
40476 Düsseldorf

Telefon: +49 (0)211 9449-01
Fax: +49 (0)211 442006
E-Mail: poststelle@it.nrw.de
Internet: www.it.nrw.de

Quellen

Information und Technik Nordrhein-Westfalen (IT.NRW), Geschäftsbereich Statistik
Bundesagentur für Arbeit (Sozialversicherungspflichtig Beschäftigte)