

## Strukturdaten für

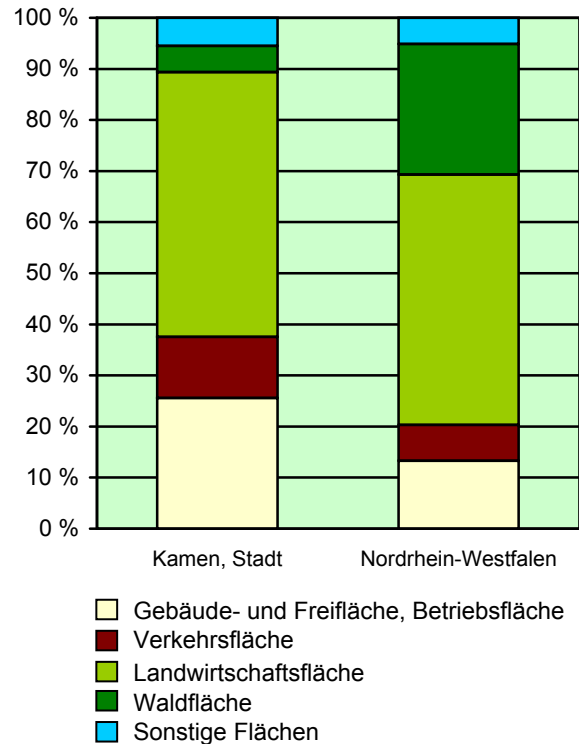
### Kamen, Stadt

Fläche ( km<sup>2</sup> ): 40,93  
 Einwohner: 44 398  
 Einwohner je km<sup>2</sup>: 1 084,7

Information und Technik NRW  
 Geschäftsbereich Statistik  
 Internet: [www.it.nrw.de](http://www.it.nrw.de)

Zentraler Informationsdienst:  
 Tel.: 0211 9449-2495/2525  
 E-Mail: [statistik-info@it.nrw.de](mailto:statistik-info@it.nrw.de)

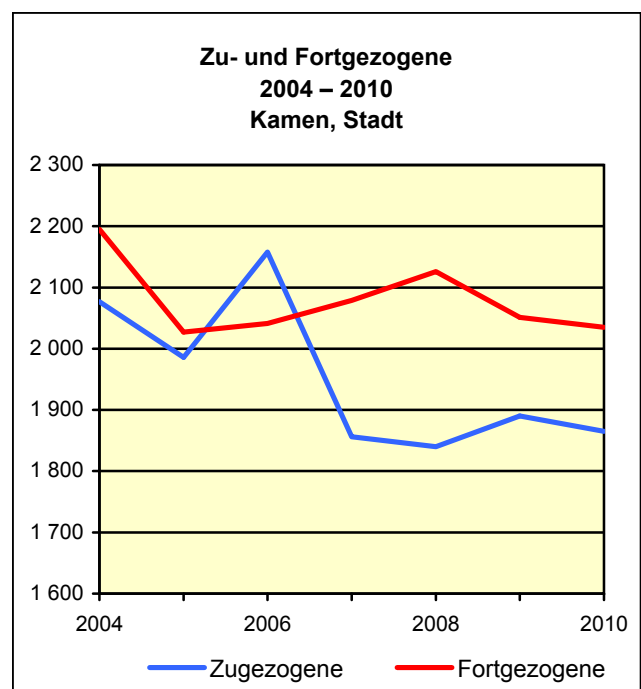
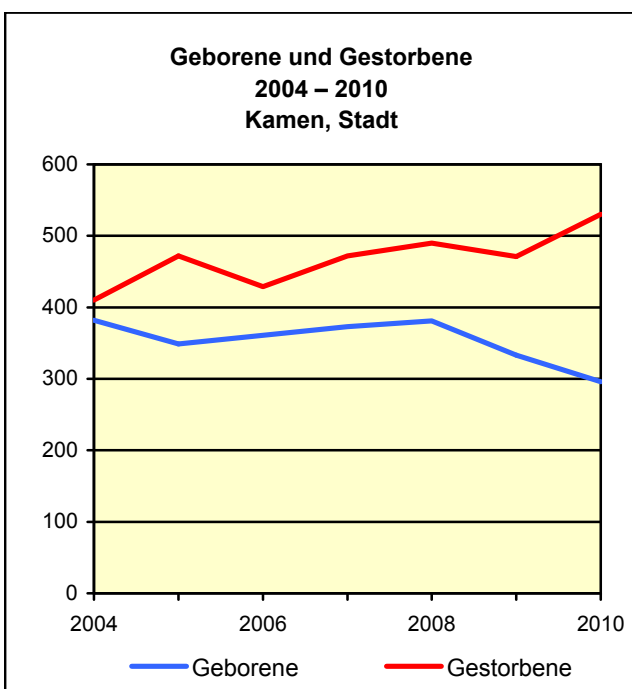
Fläche am 31.12.2010 nach Nutzungsarten in Prozent

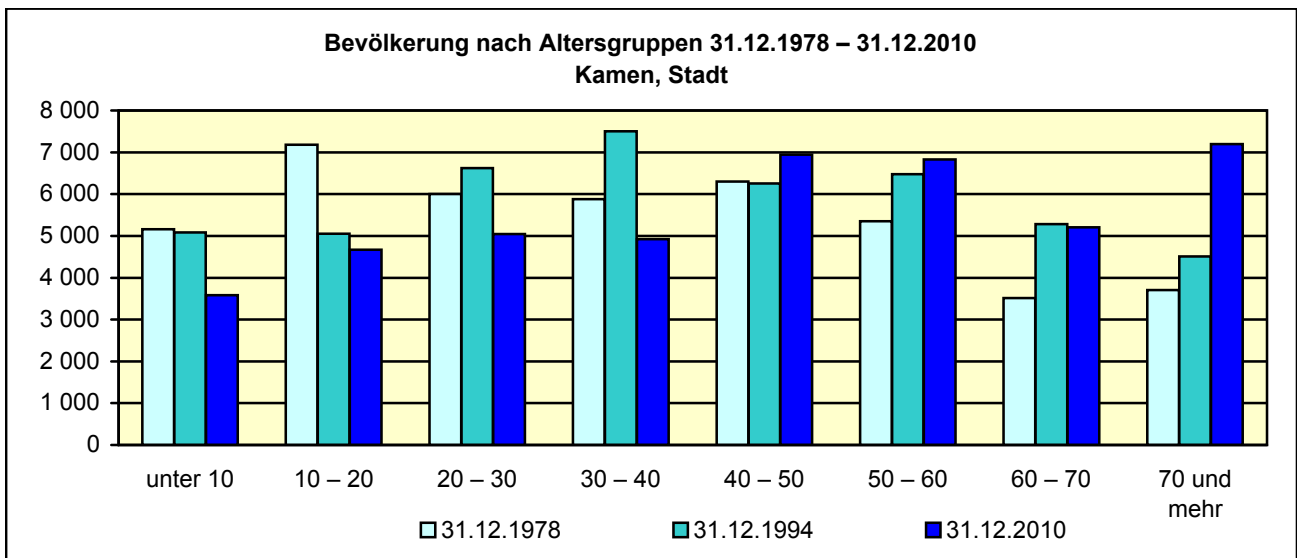


### Bevölkerungsstand 31.12.1980 – 31.12.2010 in Kamen, Stadt

Bevölkerungsgruppe	1980	1985	1990	1995	2000	2005	2010
<b>Bevölkerung insgesamt</b>	<b>44 012</b>	<b>44 392</b>	<b>46 160</b>	<b>46 977</b>	<b>46 565</b>	<b>45 767</b>	<b>44 398</b>
Weiblich	22 945	23 170	23 949	24 315	24 028	23 618	22 941
Nichtdeutsche <sup>1)</sup>	3 133	2 997	3 382	4 078	3 659	3 250	3 037

1) Die Gliederung „deutsch/nichtdeutsch“ ist durch die Reform des Staatsangehörigkeitsrechts vom Juli 1999 ab dem Berichtsjahr 2000 beeinflusst.

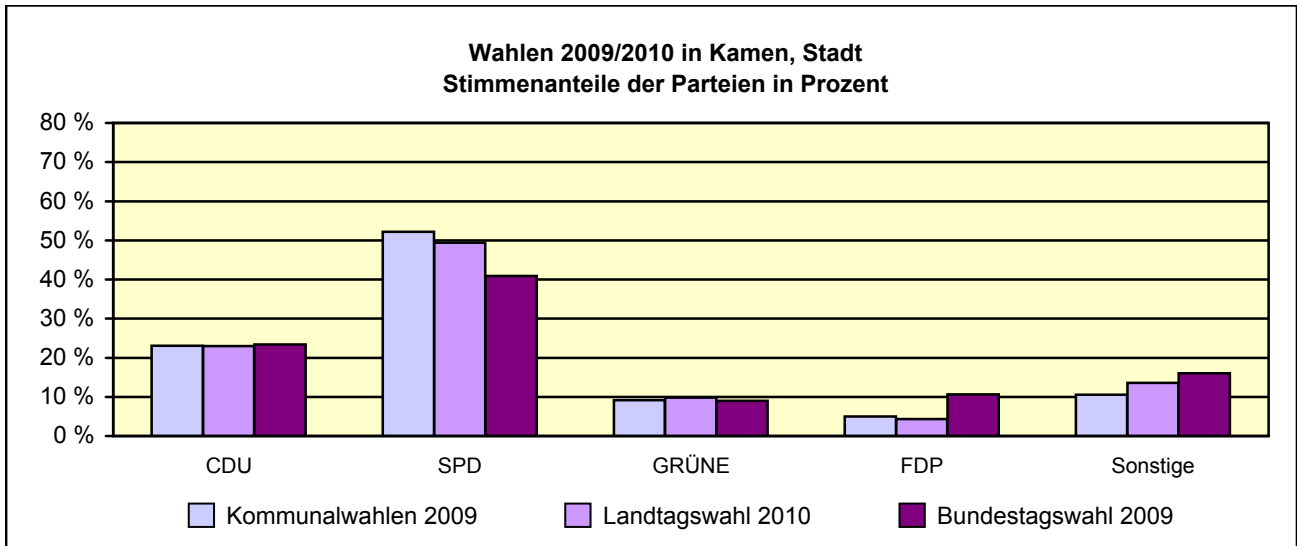




**Allgemein bildende Schulen am 15.10.2009 in Kamen, Stadt**

Merkmal	Ins- gesamt <sup>1)</sup>	Grund- schule <sup>2)</sup>	Haupt- schule <sup>2)</sup>	Real- schule	Gymna- sium	Gesamt- schule	Förder- schule
<b>Schulen</b>	<b>13</b>	<b>7</b>	<b>1</b>	<b>1</b>	<b>1</b>	<b>1</b>	<b>2</b>
<b>Schüler/-innen</b>	<b>5 163</b>	<b>1 622</b>	<b>269</b>	<b>506</b>	<b>1 203</b>	<b>1 249</b>	<b>314</b>
Ausländeranteil in %	9,0	5,0	21,6	7,7	4,2	16,2	10,8
Verteilung in der 7. Jahrgangsstufe auf die Schulformen in %	100	x	9,8	21,1	29,0	38,1	2,0

1) ggf. einschl. freier Waldorfschulen und Weiterbildungskollegs – 2) ggf. einschl. noch nicht umorganisierter Volksschulen



**Sozialversicherungspflichtig Beschäftigte am Arbeitsort 30.6.1995 – 30.6.2010 in Kamen, Stadt**

Beschäftigungsumfang	1995	2000		2005		2010	
		Anzahl	1995=100	Anzahl	1995=100	Anzahl	1995=100
<b>Insgesamt</b>	a	5 564	5 823	4 962	89,2	4 961	89,2
	b	5 718	5 407	4 883	85,4	4 990	87,3
Teilzeitbeschäftigte	a	70	178	242	345,7	313	447,1
	b	1 479	1 533	1 701	115,0	1 984	134,1