

Strukturdaten für

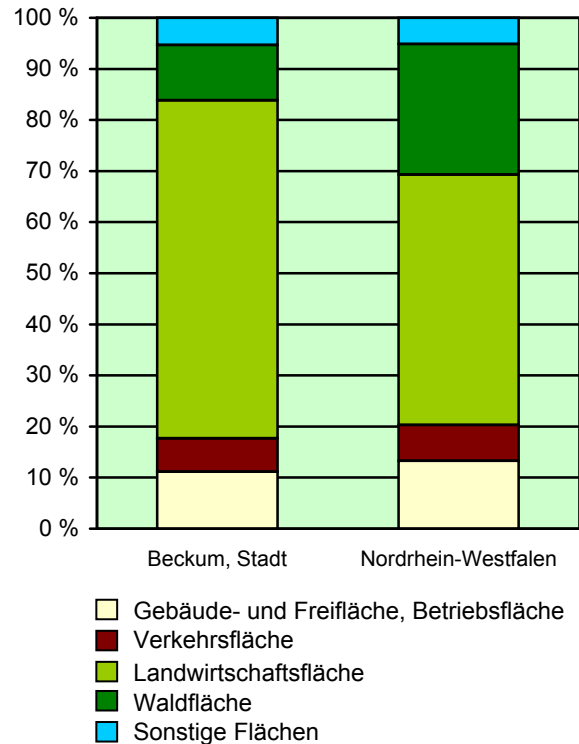
Beckum, Stadt

Fläche (km²): 111,39
 Einwohner: 36 736
 Einwohner je km²: 329,8

Information und Technik NRW
 Geschäftsbereich Statistik
 Internet: www.it.nrw.de

Zentraler Informationsdienst:
 Tel.: 0211 9449-2495/2525
 E-Mail: statistik-info@it.nrw.de

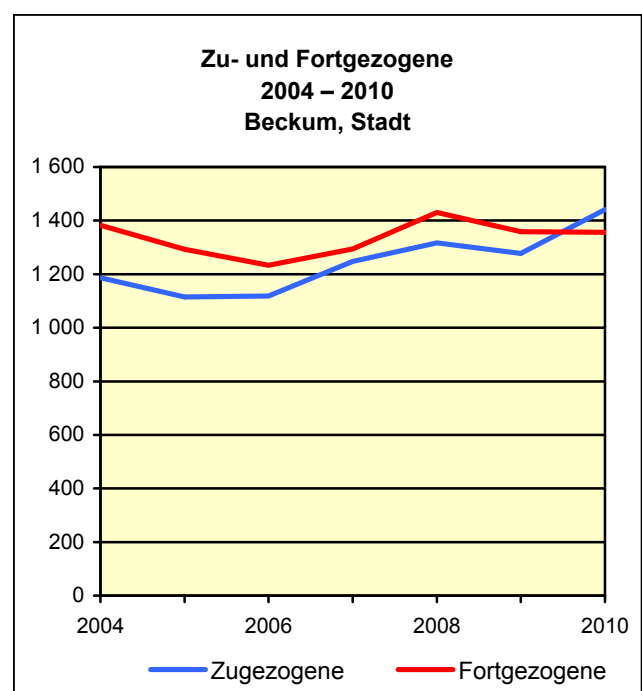
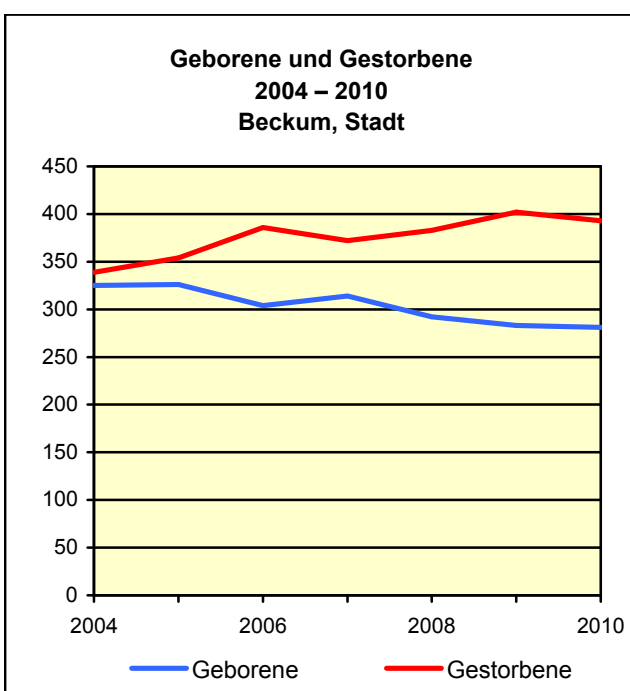
Fläche am 31.12.2010 nach Nutzungsarten in Prozent

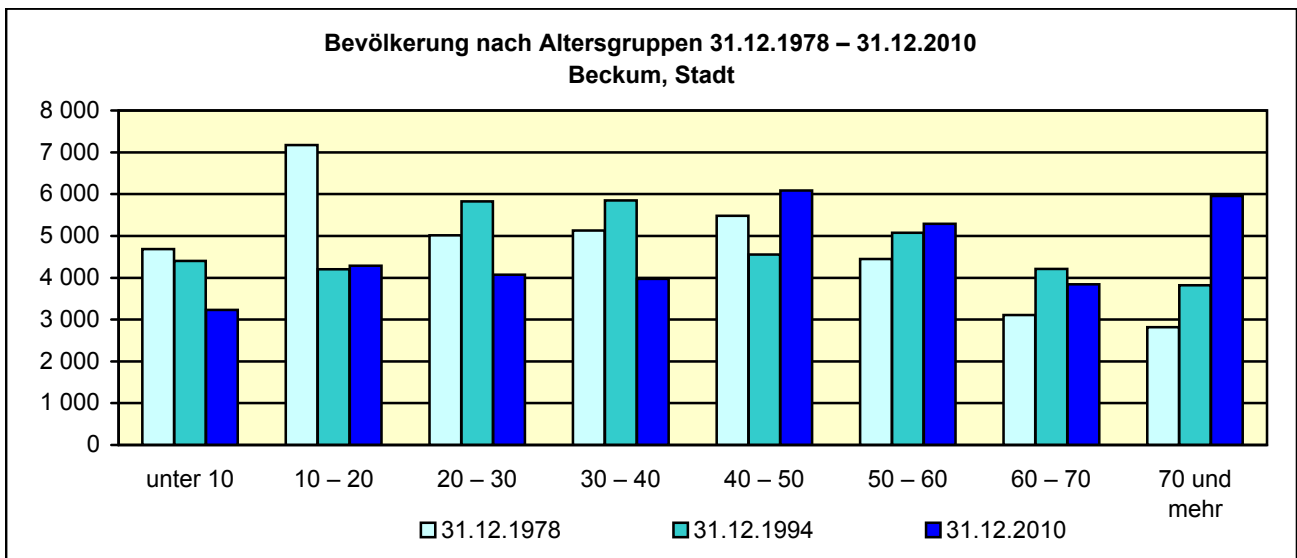


Bevölkerungsstand 31.12.1980 – 31.12.2010 in Beckum, Stadt

Bevölkerungsgruppe	1980	1985	1990	1995	2000	2005	2010
Bevölkerung insgesamt	37 903	36 725	36 772	38 166	37 916	37 472	36 736
Weiblich	19 462	18 959	18 833	19 397	19 255	19 016	18 608
Nichtdeutsche ¹⁾	3 130	2 705	2 708	3 304	3 310	3 136	3 059

1) Die Gliederung „deutsch/nichtdeutsch“ ist durch die Reform des Staatsangehörigkeitsrechts vom Juli 1999 ab dem Berichtsjahr 2000 beeinflusst.

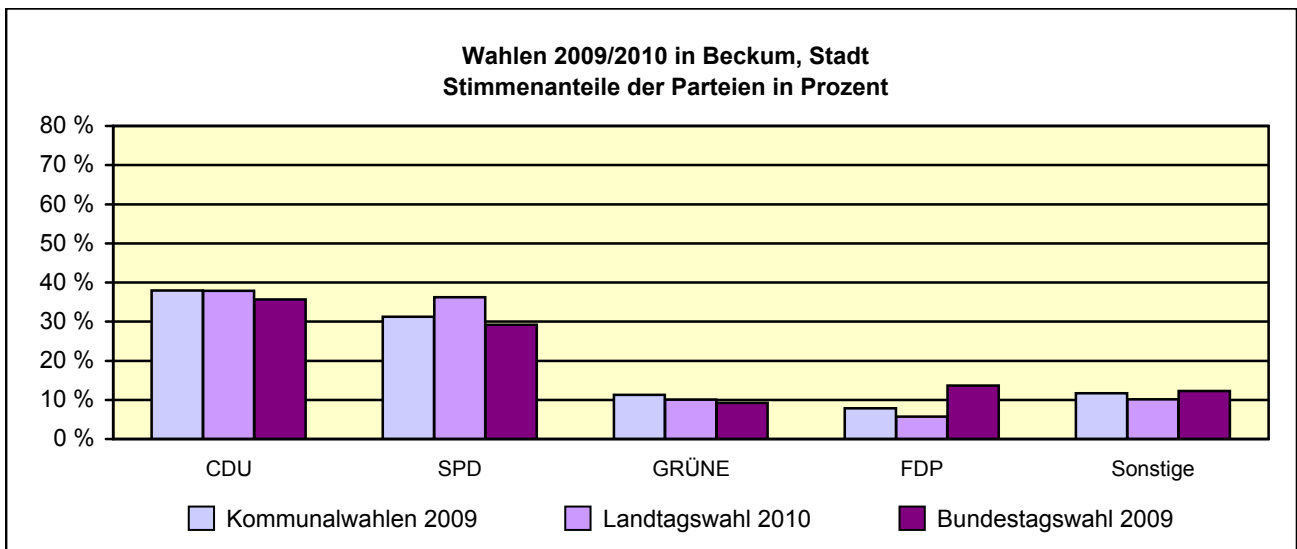




Allgemein bildende Schulen am 15.10.2009 in Beckum, Stadt

Merkmal	Ins-gesamt ¹⁾	Grund-schule ²⁾	Haupt-schule ²⁾	Real-schule	Gymna-sium	Gesamt-schule	Förder-schule
Schulen	17	8	3	1	2	–	3
Schüler/-innen	4 820	1 499	660	613	1 682	–	366
Ausländeranteil in %	8,7	6,1	20,8	10,8	3,9	–	16,1
Verteilung in der 7. Jahrgangsstufe auf die Schulformen in %	100	x	22,5	23,6	47,7	–	6,2

1) ggf. einschl. freier Waldorfschulen und Weiterbildungskollegs – 2) ggf. einschl. noch nicht umorganisierter Volksschulen



Sozialversicherungspflichtig Beschäftigte am Arbeitsort 30.6.1995 – 30.6.2010 in Beckum, Stadt

Beschäftigungsumfang	1995	2000		2005		2010		
		Anzahl	1995=100	Anzahl	1995=100	Anzahl	1995=100	
Insgesamt	a	9 600	9 145	95,3	7 823	81,5	8 570	89,3
	b	4 387	4 395	100,2	4 041	92,1	4 709	107,3
Teilzeitbeschäftigte	a	79	117	148,1	162	205,1	221	279,7
	b	1 106	1 196	108,1	1 268	114,6	1 671	151,1